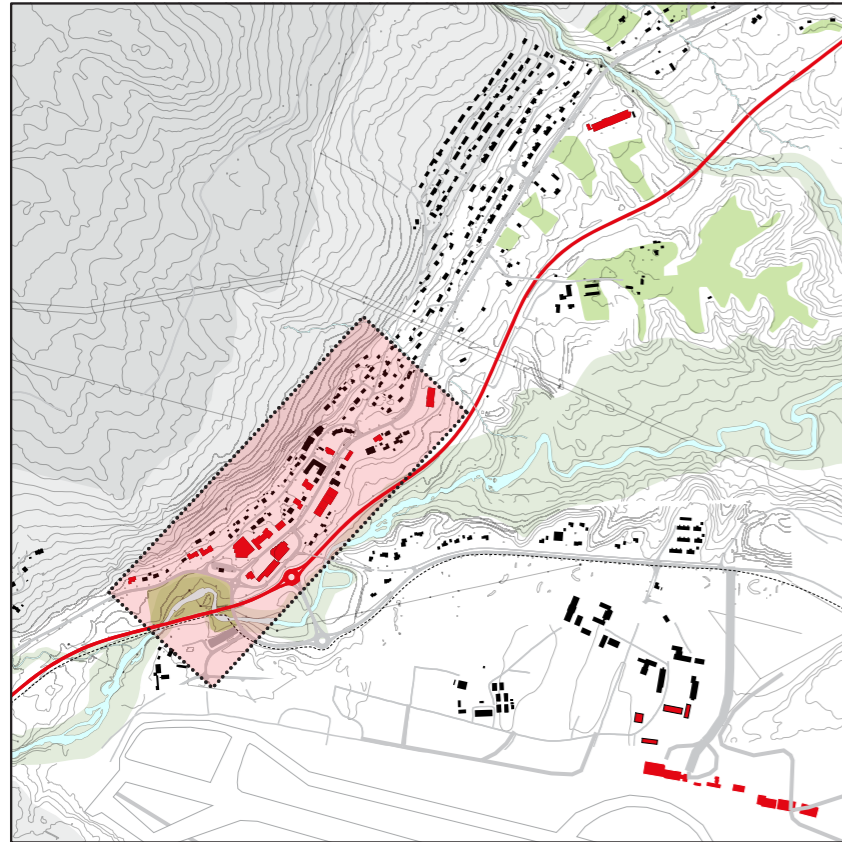




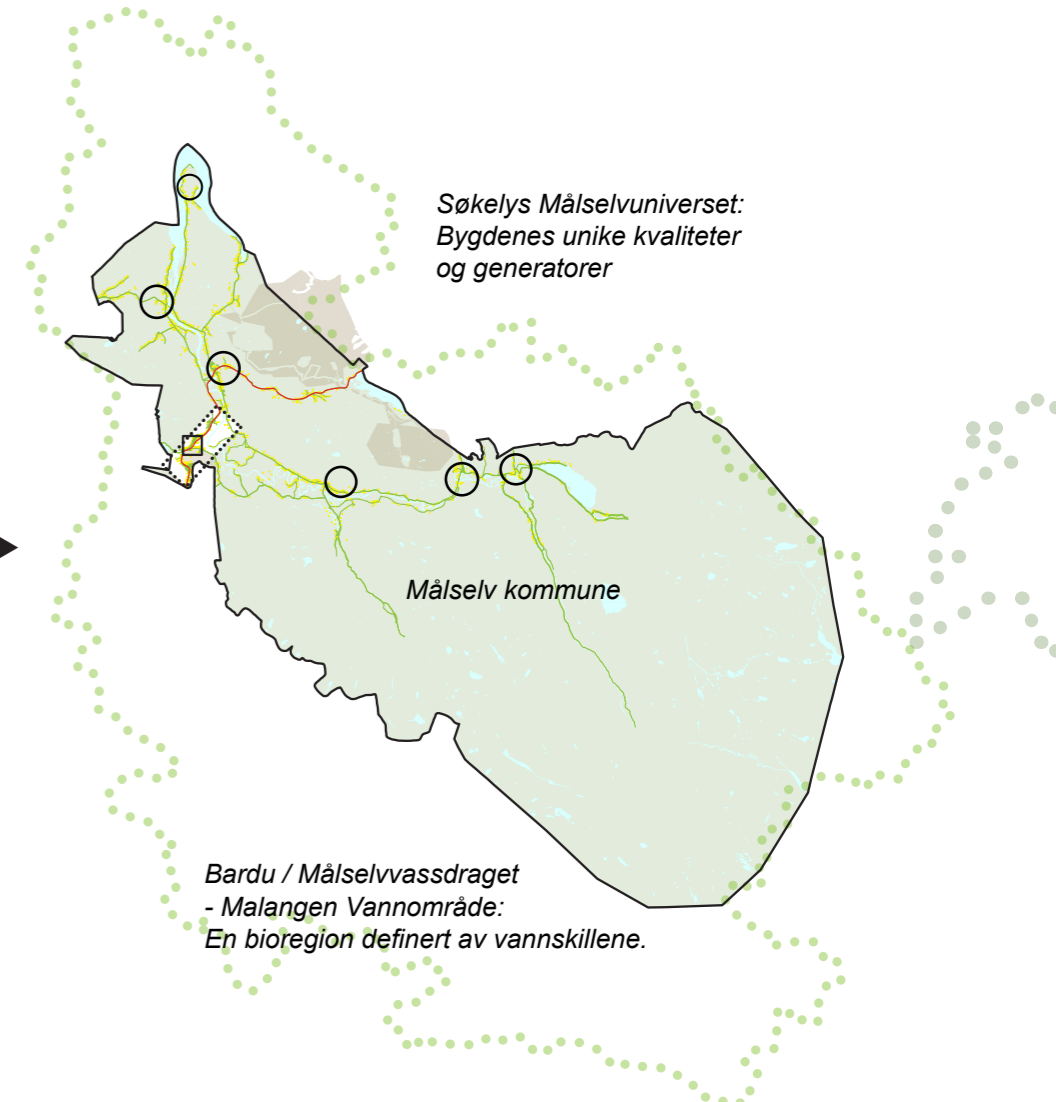
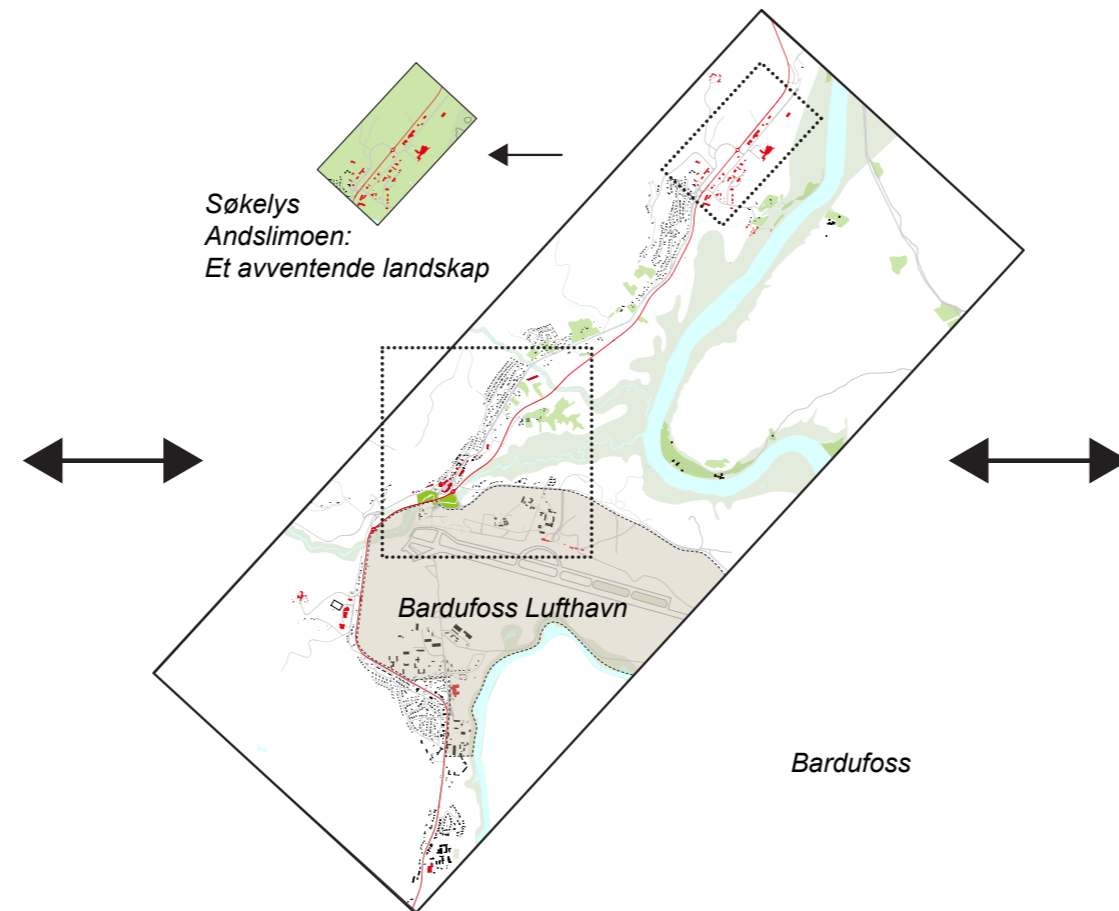
BIOREGION

Måselvuniverset

FORSTUDIE STEDSUTVIKLING BARDUFLOSS



Søkelys Bardufoss sentrum:
En dialogprosess for å få kreftene til å virke sammen



HVA SLAGS PROSJEKTER LIGGER I KORTENE GJENNOM DETTE FORSTUDIETS INNSIRKLINGER?

Våre reiser i landskapet og rekker av samtaler peker på nødvendigheten av en ny og oppdatert forståelsesmodell for bioregionen Målselv og bygdenes framtid i Målselvuniverset. Heri inkludert en avklaring av forholdet mellom Bardufoss sentrum og Andslimoen.

Forstudien åpner for enn fornyet diskusjon av Bardufoss som flyplassbygd i et avansert samarbeid med forsvaret.

De kontinuerlige samtalene og oppdagelsene i forstudien synliggjør viktigheten av en dialogprosess for å få kreftene til å virke sammen, tenke på nytt. Det gjelder både i den større skala, og i den mindre skala når søkelyset settes på Bardufoss sentrum.

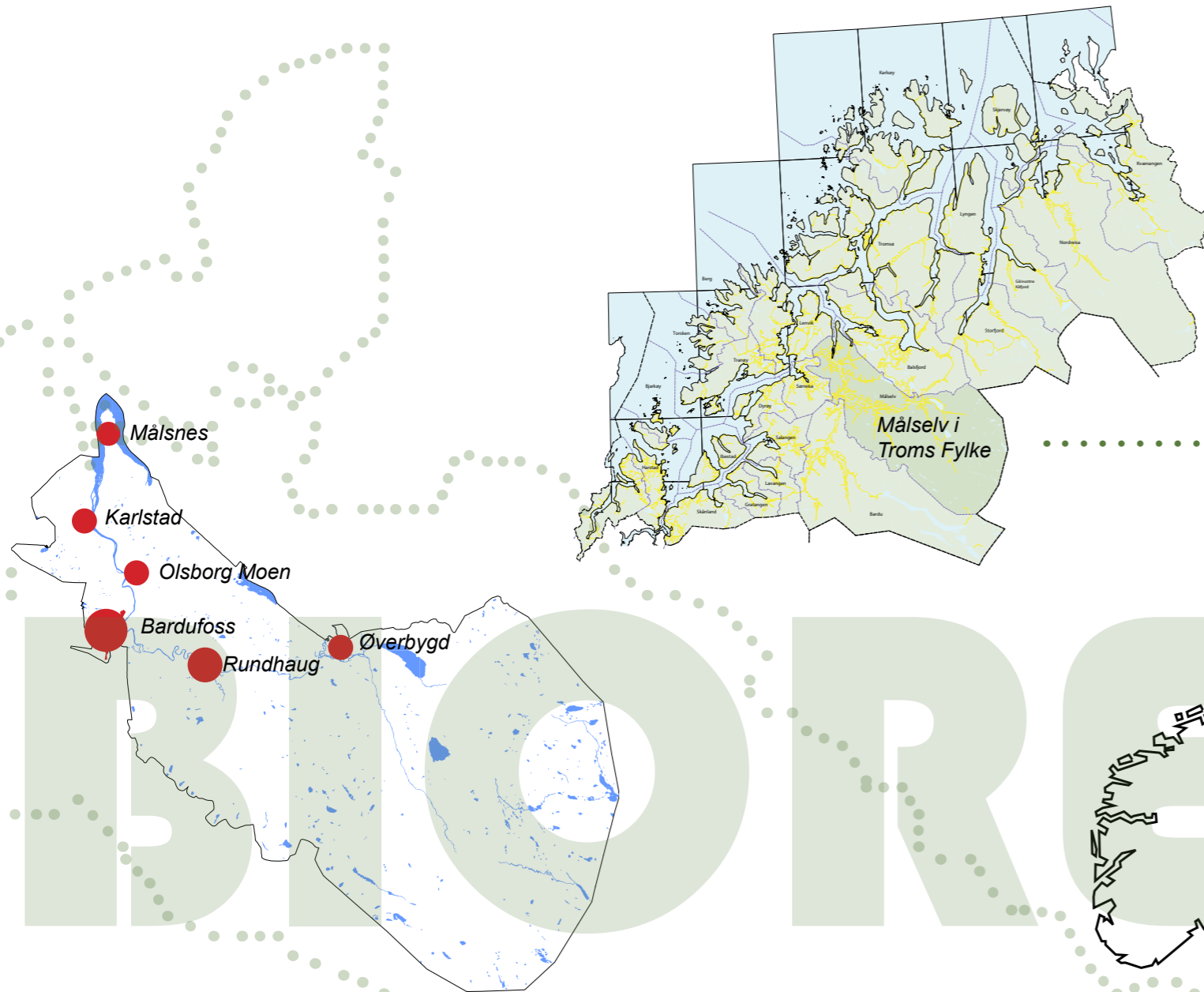
Når den større offentlige diskusjon nå skal løftes fram så bør flere stemmer som kan informere prosjektet komme på banen. Vi har allerede fått flere kreative stemmer i tale: Vi har prosjektgruppen og Viggo Fossum, vi har

hatt Vidkun Haugli sin fortellerstemme inne, vi har hatt samtaler med Svein Andersen, vi har lyttet til Thorbjørn Nymo og vi har innledet en samtale med Kjetil Jensberg, Arvid Viken/UIT og Knut Wilhelmsen. Og vi har presentert deler av denne forstudien for formannskapet. Det er en rekke stemmer vi enda ikke har fått i tale, selv om presse, nettet og kartverkene er stemmer av betydning som har informert denne forstudien.

Vi anbefaler at funnene i forstudiet videreføres i 2 prosjekter med forskjellig tidslinje, finansieringsramme, metode og prosess. En prosjektspesifikasjon følger som resultat av forstudiet.

1) Et nytt søkelys på Flyplassbygda Bardufoss i dialog med lokale aktører, med særlig innsats i Bardufoss sentrum og Andslimoen

2) Et nytenkende utviklings og forskningsprosjekt i Bioregionen Målselv for å kartlegge potensialer, i dialog med kompetansemiljøer med interessefelt i regionen. Bygdenes betydning og potensiale må undersøkes og få komme til uttrykk.



5 reinbeiteområder møtes i Målselv:
En bioregion definert av reindriftens organisering.

Bioregioner inneholder overlappende økologiske og kulturelle systemer med forskjellig utstrekning. Målselv ligger innenfor arktisk grense, CAFF - linjen (Conservation of Arctic Flora and Fauna) er markert på verdenskartet. Både laksen og trekkfuglene i Målselv vandrer ut av det arktiske området, til andre klimasoner, løpet av sin årssyklus.

Målselv knyttes til verden på mange vis, å dyrke disse tilknytningene er viktig næringsmessig og samfunnsmessig og for å skape trivsel og bolyst.

Flyplassens utvikling og turistdestinasjonen Målselv

Landskapet har en særegen karakter, som er spesielt i Nord-Norge og rommer en unik biodiversitet. Reindriften knytter området til Sverige og resten av Troms

Det avanserte jordbruket kan sees som regionalt og nasjonalt viktig Kommunens innlandsdimensjon er attraktiv for næringsutvikling

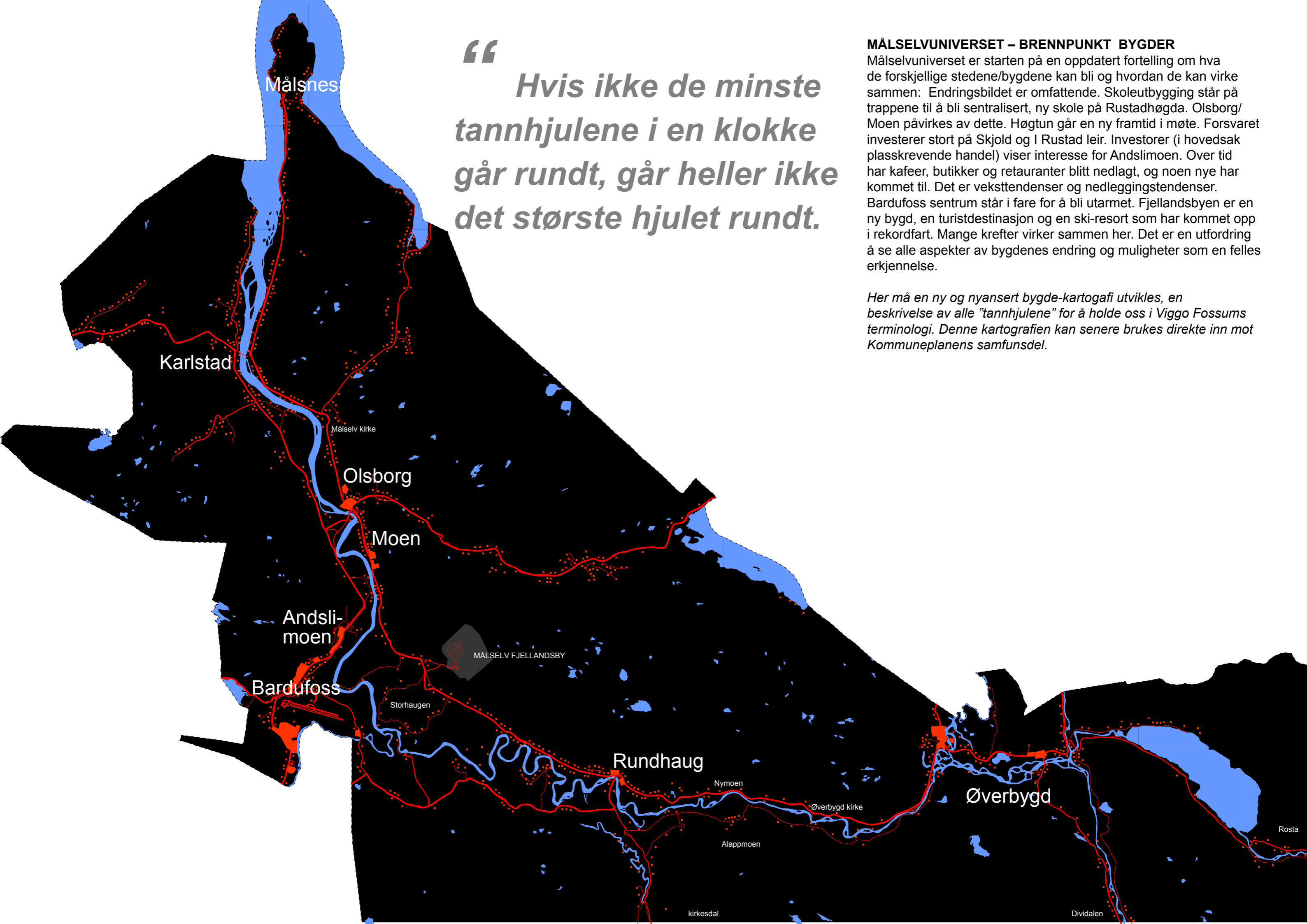
Filmcampen knytter Målselv til verden på en avansert måte

Forsvarets nye betydning, og investeringer plasserer kommunen som viktig i Nordområdestrategien

... Framtidsscenariene spekulerer i togforbindelse, selv om Jonas Gahr Støre foreløpig ikke gjør det

“

Denne undersøkelsen spenner fra den større skala til den mindre. Vi må gå inn i samtaler og gjøre oppdagelser i den større skala for å kunne utpeke prosjekter, brennpunkt, i den mindre skala



“ *Hvis ikke de minste tannhjulene i en klokke går rundt, går heller ikke det største hjulet rundt.* ”

MÅLSELVUNIVERSET – BRENNPUNKT BYGDER

Målselvuniverset er starten på en oppdatert fortelling om hva de forskjellige stedene/bygdene kan bli og hvordan de kan virke sammen: Endringsbildet er omfattende. Skoleutbygging står på trappene til å bli sentralisert, ny skole på Rustadhøgda. Olsborg/Moen påvirkes av dette. Høgtun går en ny framtid i møte. Forsvaret investerer stort på Skjold og I Rustad leir. Investorer (i hovedsak plasskrevende handel) viser interesse for Andslimoen. Over tid har kafeer, butikker og restauranter blitt nedlagt, og noen nye har kommet til. Det er veksttendenser og nedleggingstendenser. Bardufoss sentrum står i fare for å bli utarmet. Fjellandsbyen er en ny bygd, en turistdestinasjon og en ski-resort som har kommet opp i rekordfart. Mange krefter virker sammen her. Det er en utfordring å se alle aspekter av bygdernes endring og muligheter som en felles erkjennelse.

Her må en ny og nyansert bygde-kartografi utvikles, en beskrivelse av alle "tannhjulene" for å holde oss i Viggo Fossums terminologi. Denne kartografien kan senere brukes direkte inn mot Kommuneplanens samfunnsdel.

7 SPRINGBRETT INN I FRAMTIDEN

Disse syv påminnelsene fra de innledende samtalene i prosjektgruppa rommer og avventer et sett av nye samarbeidsformer.

Kunnskapen og aktiviteten innenfor disse temaene må kunne foldes ut, bli til samarbeidsprosjekter og finne sted.

Kommunikasjons-
knutepunkt

Handelsnæring,
Bedrifter,
Administrasjon

Reiseliv
(Myrefjell,
Måselvfossen,
naturverdier)

Kulturnæring
(FilmCamp,
Kalottspel, idrett)

Kompetanse og
utdanning

Forsvaret

Landbruk (reindrift
og utmark, jord- og
skogbruk, jakt og
sanking)

Vår to dagers reise i ordførerens tannhjulmodell åpner minst to utfordringer:

“ **Hva er hvert enkelt steds unike kvaliteter og generatorer og hvordan virker de sammen?** ”

Måselvuniverset

Målsnes

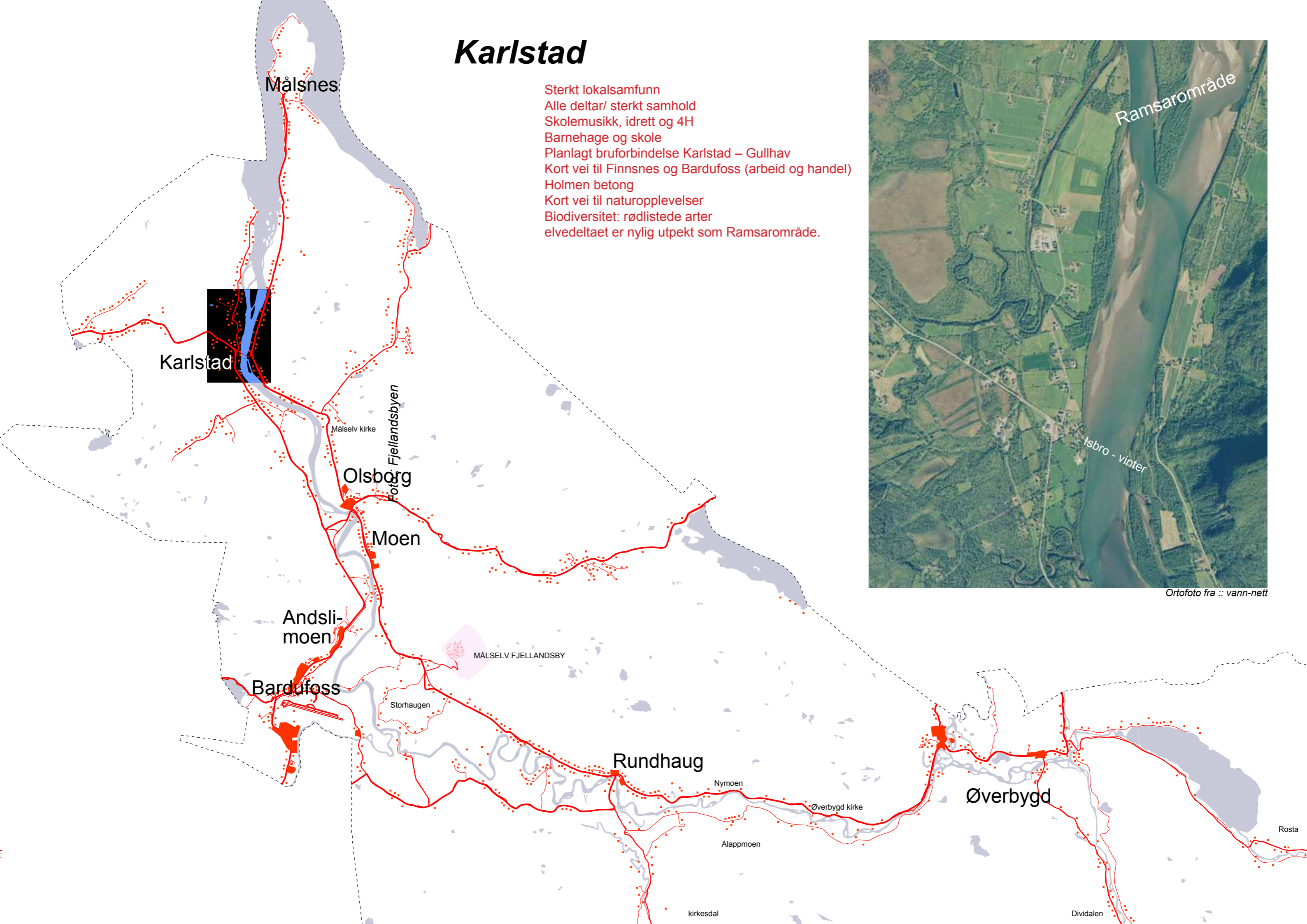
- Hav
- Hytter, båt, fiske – fritid og næring
- Målsnesdagan
- Grendehus og lokalmuseum
- Engasjerte folk
- Samhold og samhandling på tvers av generasjoner
- Kort vei til naturopplevelser



Foto:: D&U

Karlstad

Sterkt lokalsamfunn
Alle deltar/ sterkt samhold
Skolemusikk, idrett og 4H
Barnehage og skole
Planlagt bruforbindelse Karlstad – Gullhav
Kort vei til Finnsnes og Bardufoss (arbeid og handel)
Holmen betong
Kort vei til naturopplevelser
Biodiversitet: rødlistede arter
elvedeltaet er nylig utpekt som Ramsarområde.



Ortofoto fra :: vann-nett

Olsborg // Moen

- Oversiktig, intim, korte avstander mellom bolig og aktiviteter
- Kommunikasjonsknutepunkt historisk og i dag (elva, E6, riksveger til Øverbygd, Målsnes og Malangen, Karlstad med Finnsnes og Senja).
- Tusenårssted
- Idrettstilbud, her spesielt hest og friidrett
- VGS med bibliotek
- Barneskole, barnehage
- Handel/ bespising
- Lørdagstorg (Bondens marked)
- Engasjerte folk
- Ungdomsklubb
- Kort vei til naturopplevelser



Foto:: D&U

Trollhaugen kultursenter ligger her. I dag ligger kommunes administrasjon på Moen, men er vedtatt flyttet til Andselv. Så har ikke skjedd. Hva skal Høgtun inneholde om ny VGS bygges på Rustadhøgda?



Fjellandsbyen

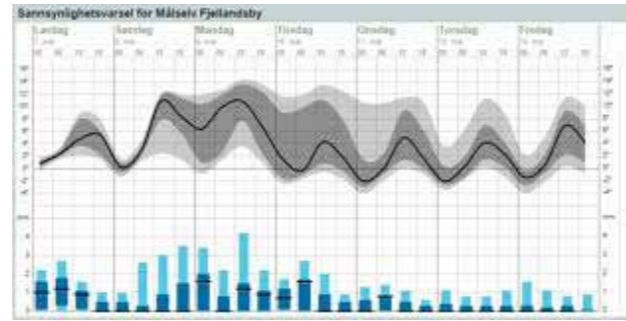
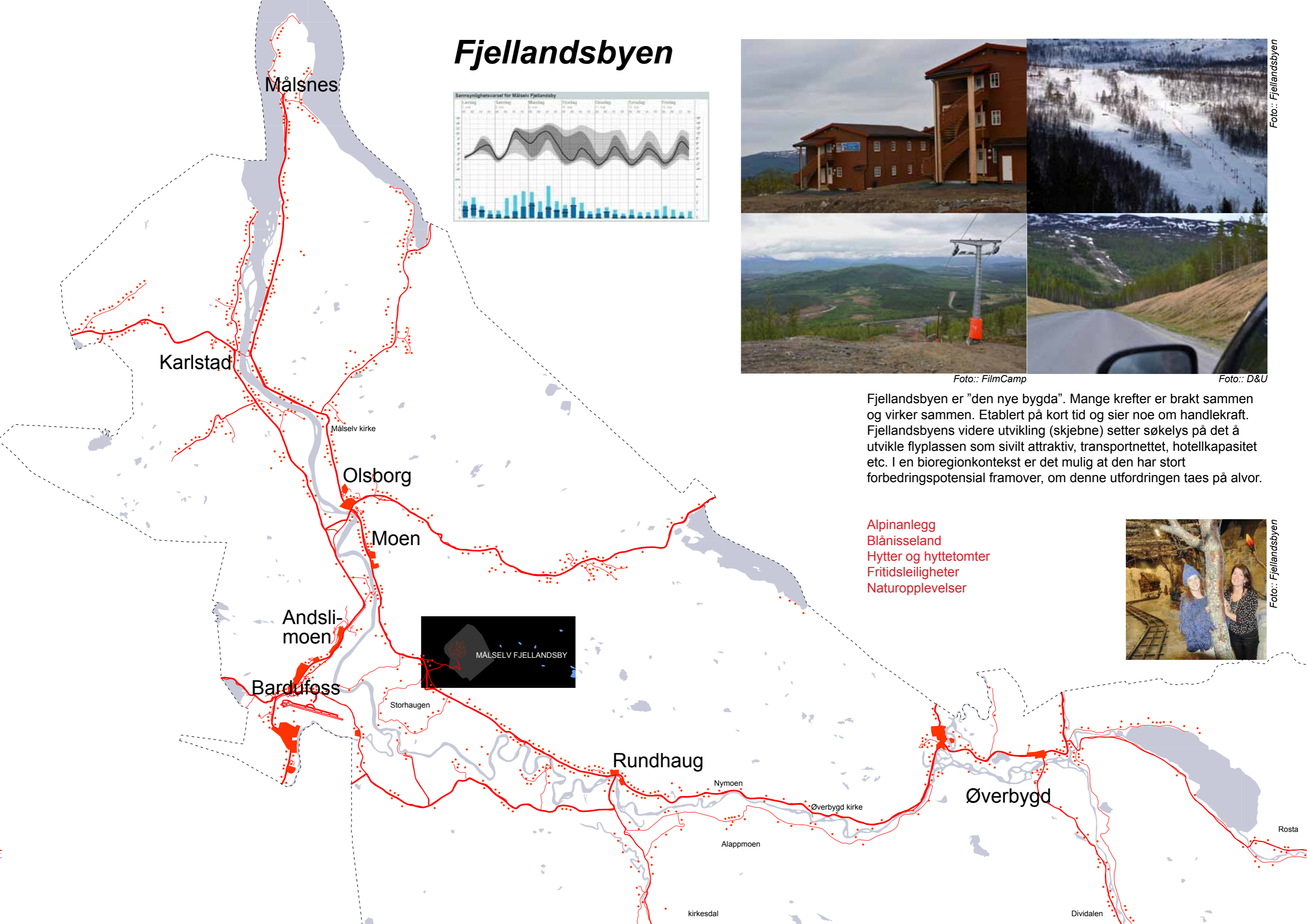


Foto:: FilmCamp

Foto:: D&U

Fjellandsbyen er "den nye bygda". Mange krefter er brakt sammen og virker sammen. Etablert på kort tid og sier noe om handlekraft. Fjellandsbyens videre utvikling (skjebne) setter søkelys på det å utvikle flyplassen som sivilt attraktiv, transportnett, hotellkapasitet etc. I en bioregionkontekst er det mulig at den har stort forbedringspotensial framover, om denne utfordringen taes på alvor.

- Alpinanlegg
- Blånisseland
- Hytter og hyttetomter
- Fritidsleiligheter
- Naturopplevelser



Foto:: Fjellandsbyen

Rundhaug

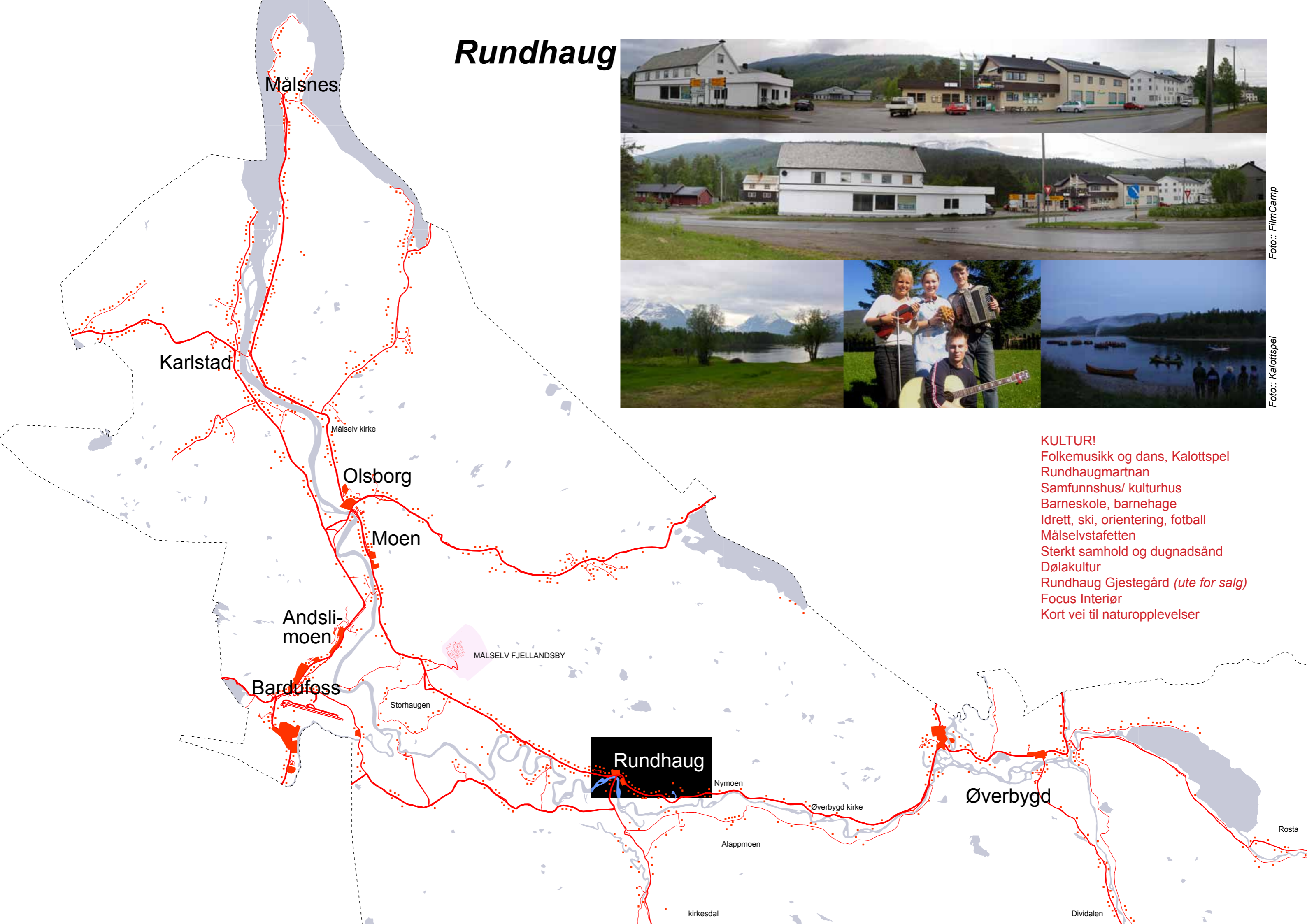


Foto.: FilmCamp

Foto.: Kalottspel

- KULTUR!**
Folkemusikk og dans, Kalottspel
Rundhaugmartnan
Samfunnshus/ kulturhus
Barneskole, barnehage
Idrett, ski, orientering, fotball
Måselvstafetten
Sterkt samhold og dugnadsånd
Dølakultur
Rundhaug Gjestegård (*ute for salg*)
Focus Interiør
Kort vei til naturopplevelser

Øverbygd

Målsnes

Karlstad

Måselv kirke

Olsborg

Moen

Andslimoen

Bardufoss

Storhaugen

MÅSELV FJELLANDSBY

Rundhaug

Nymoen

Øverbygd kirke

Alappmoen

kirkesdal

Dividalen

Rosta

I Øverbygd investerer forsvaret i nye anlegg på Skjold. Filmcampen sin beliggenhet i Bioregionens vanddelta er som sted helt unikt, og bringer verden til annerledeslandet. Filmcampens samarbeid med lokale aktører og forsvaret på stedet og i produksjoner er avansert og mye lærdom kan hentes her.



Foto: FilmCamp

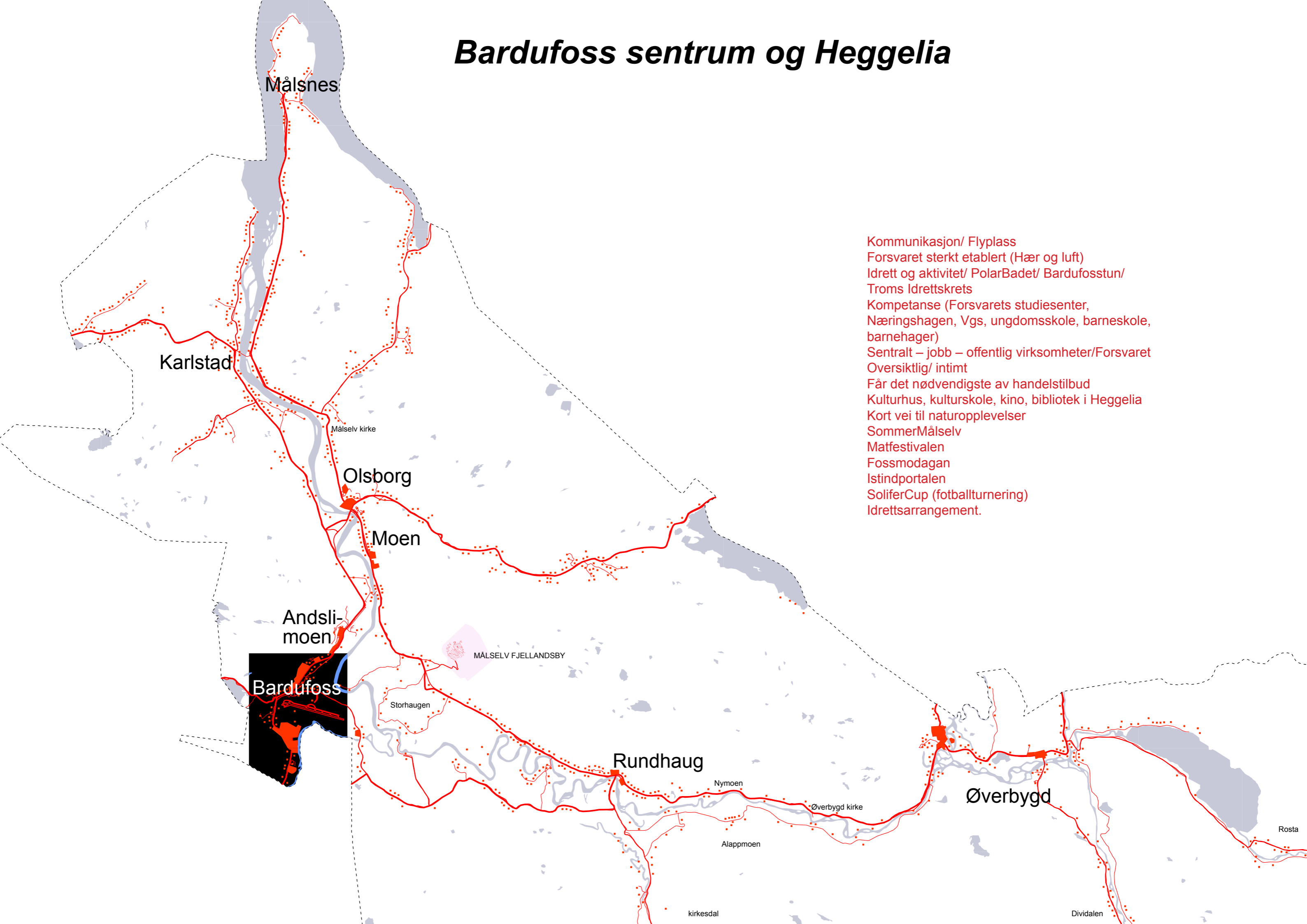
Foto: FilmCamp

- Forsvaret sterkt etablert
- Sivilt militær samhold
- Idrett, langrenn, kickboksing, hoppbakke
- Undervegs
- Norquest
- Kunstnerboliger
- Dølakoret
- Påskerenn i Dividalen
- Nasjonalpark – portal til friluftsliv
- Basseng, idrettshall – samlingspkt
- FilmCamp
- Hytter – fritid (mange fra Tromsø som ferierer her)
- Åpenhet for nye tanker og impulser
- Kort vei til naturoplevelser




Øverbygd

Bardufoss sentrum og Heggelia




- Kommunikasjon/ Flyplass
- Forsvaret sterkt etablert (Hær og luft)
- Idrett og aktivitet/ PolarBadet/ Bardufosstun/ Troms Idrettskrets
- Kompetanse (Forsvarets studiesenter, Næringshagen, Vgs, ungdomsskole, barneskole, barnehager)
- Sentralt – jobb – offentlig virksomheter/Forsvaret
- Oversiktig/ intimt
- Får det nødvendigste av handelstilbud
- Kulturhus, kulturskole, kino, bibliotek i Heggelia
- Kort vei til naturopplevelser
- SommerMåselv
- Matfestivalen
- Fossmodagan
- Istindportalen
- SoliferCup (fotballturnering)
- Idrettsarrangement.





Rustadhøgda med Bardufosstun, fotballbaner, Polarbadet og Næringshagen. Foto :: Målselv kommune + D&U



i Photosafari Andselv
:: Målselv Kommune



Heggelia, Jokern Pub og Istindportalen. Foto :: Filmcamp

Målselvfossen feriesenter. Foto :: Filmcamp

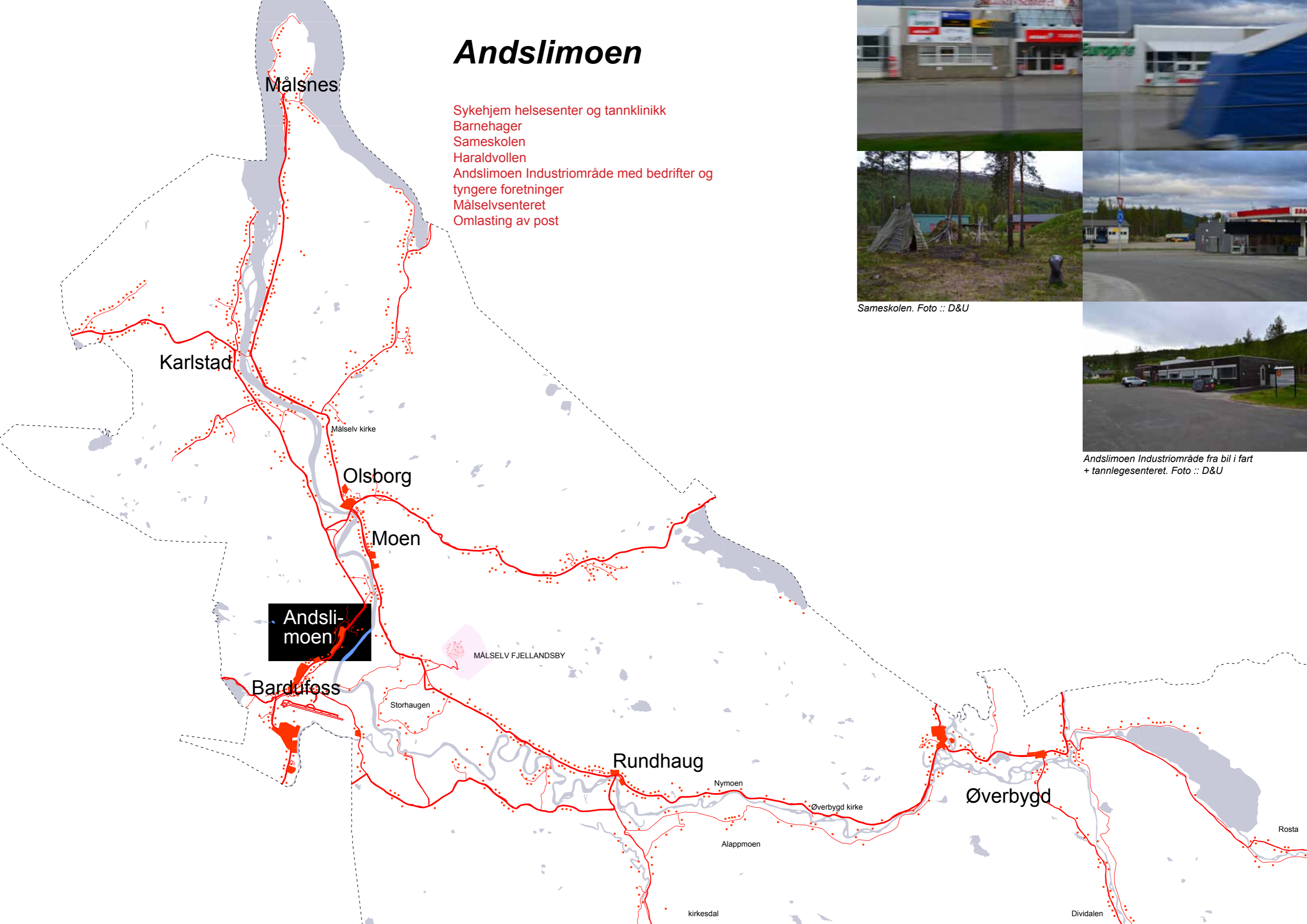


Fossmotunet og skolestua. Foto :: Filmcamp



Andslimoen

- Sykehjem helsesenter og tannklinikk
- Barnehager
- Sameskolen
- Haraldvollen
- Andslimoen Industriområde med bedrifter og tyngere foretninger
- Måselvsenteret
- Omlasting av post

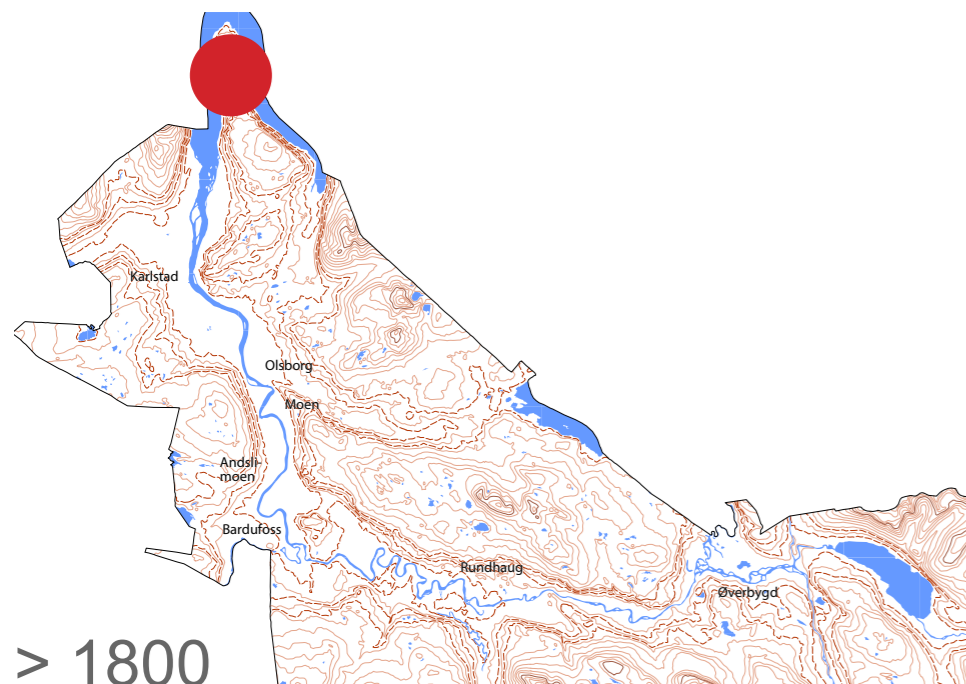


Sameskolen. Foto :: D&U



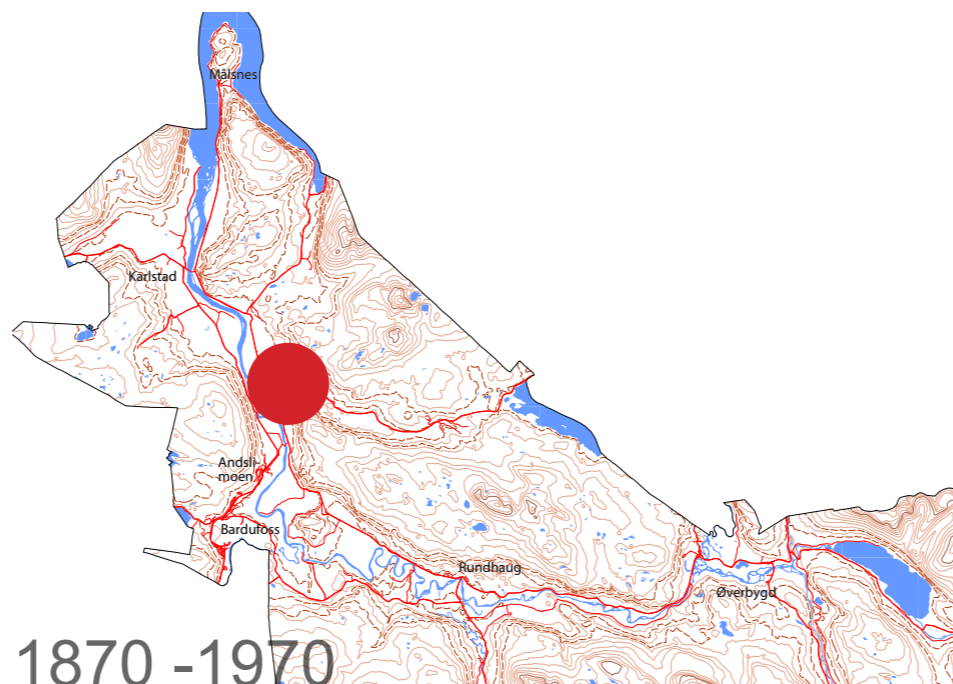
Andslimoen Industriområde fra bil i fart + tannlegesenteret. Foto :: D&U

FORSKYVNINGER AV TYNGDEPUNKT OVER TID I MÅLSELV



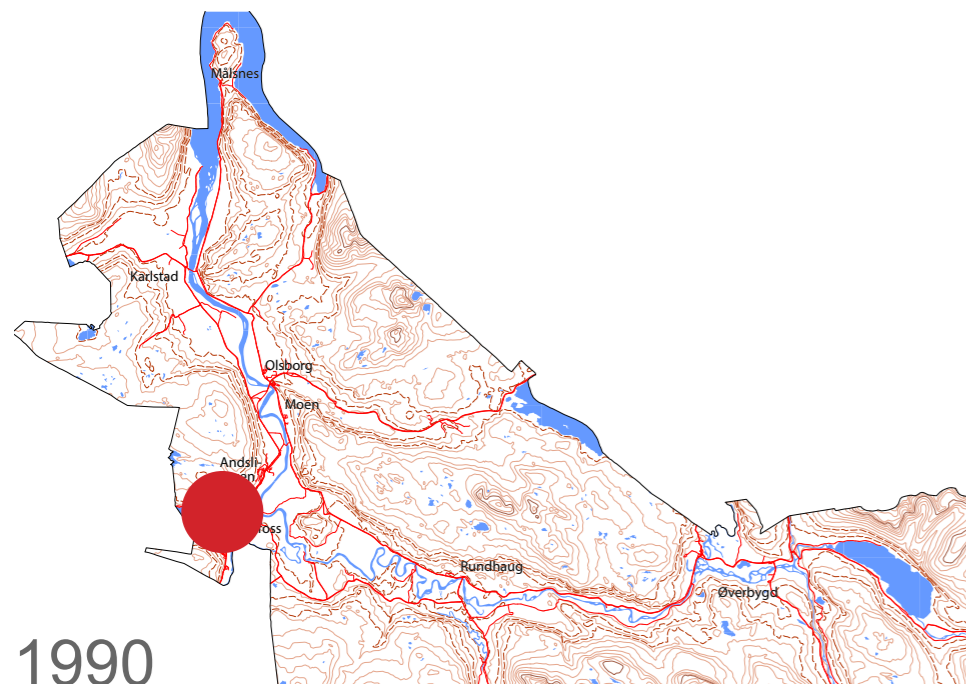
> 1800

Målsnes har alltid hatt en sentral funksjon i den samiske nomadekulturen, rundt 1720 oppretter Thomas Von Westen protestantisk skole "ved Målselven i Malangen". Den Nordlige grensen mellom Danmark-Norge og Sverige ble trukket i 1751 på grunnlag av Peter Schnitlers grenseundersøkelser i det samiske grunnlandskapet i Sør-Troms. Gjennom Nikolai Hersleb Ramms reisebeskrivelser i 1789 oppdages furuskogen og potensielt jordbruksland, det legger grunnlaget for innflytting og fremvekst av gårdsbosetning i indre Troms. Målsnes var sentral i nybyggertida som varte frem til ca 1870, med skole, handel og og havneanlegg. (kommunegrensene eksisterte ikke på dette tidspunktet, men er brukt her for at man skal kjenne seg igjen fra kart til kart)



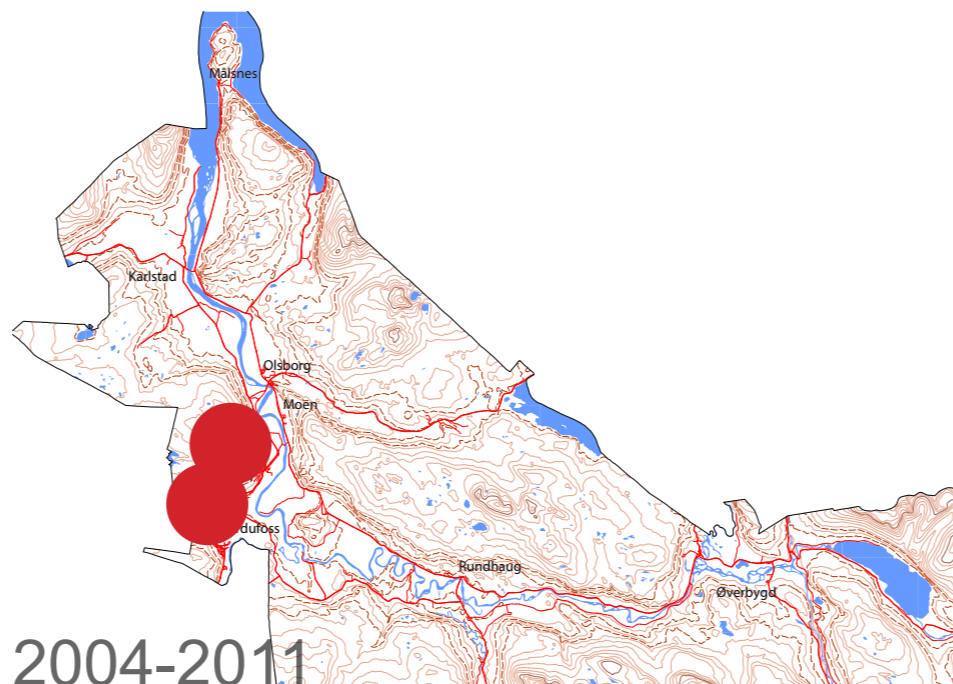
1870 -1970

Etter en tid forskyver tyngdepunktet seg til Olsborg / Moen. Elva er en viktig transportåre for trelast og jordbruksvarer fra innlandet til kysten. Komstrafikk til Tromsø. Forsvaret etablerer seg sterkere etter den 2. verdenskrig og utvider sine områder. På 1970-tallet flyttet tyngdepunktet seg videre fra Olsborg - Moen til Bardufoss.



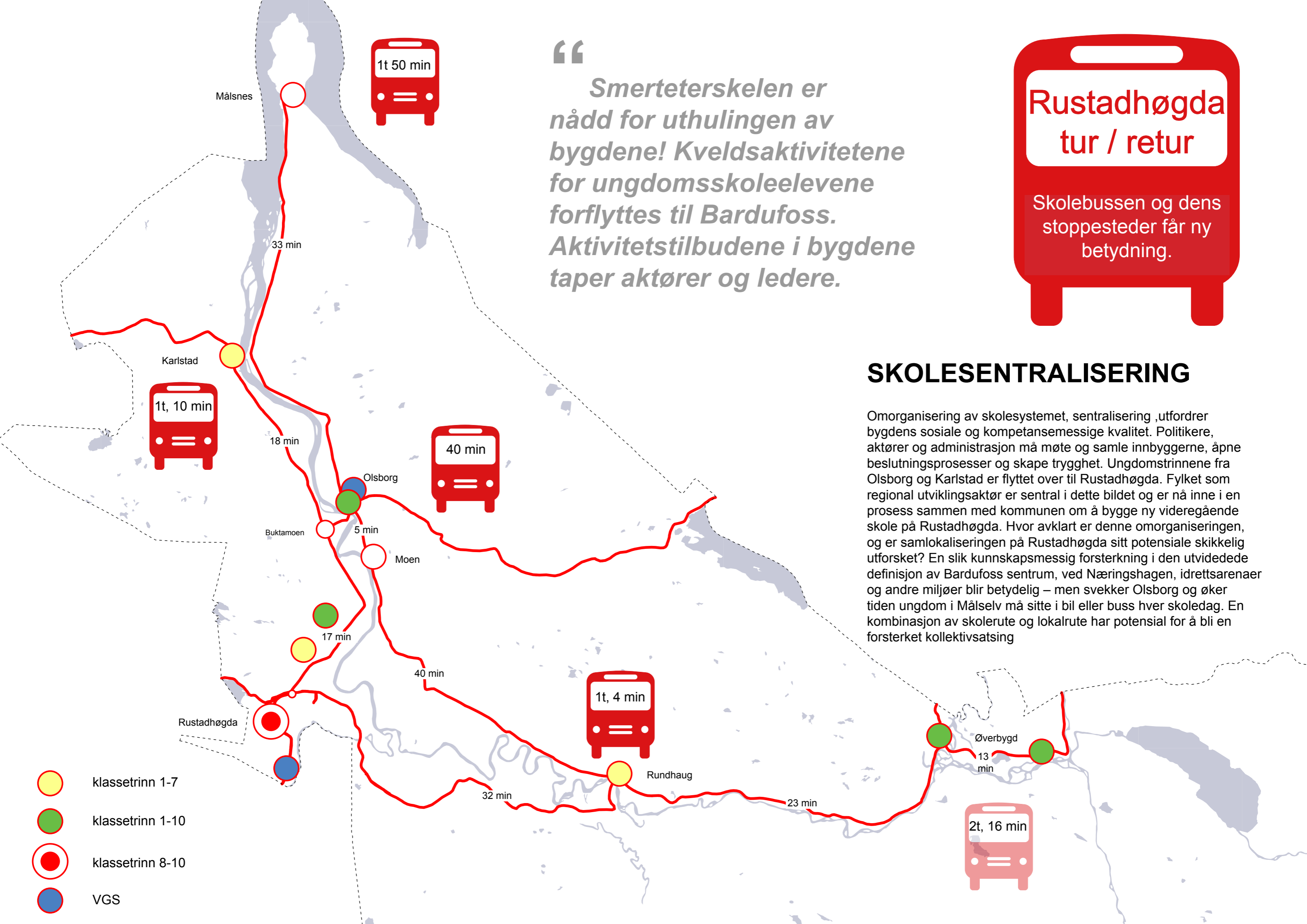
1990

På 80- 90- tallet fungerer Bardufoss som senter i regionen. Drivkraften er etableringer nært forsvaret og kommunikasjonsknutepunktet flyplassen/E6.



2004-2011

På 2000- tallet ser vi en sentralisering av velferdstilbud. Politisk vedtak om at Bardufoss skal være regionsenter. Er tyngdepunktet nå i ferd med å forskyve seg til Andslimoen? Drivkrefter i denne pågående forskyvningen er ønske om å ta del i handelsdynamikken og "urørte" arealressurser på Andslimoen, med liten motstand og få føringer for arealbruk.



“ Smerteterskelen er nådd for uthulingen av bygdene! Kveldsaktivitetene for ungdomsskoleelevene forflyttes til Bardufoss. Aktivitetstilbudene i bygdene taper aktører og ledere.

Rustadhøgda tur / retur

Skolebussen og dens stoppesteder får ny betydning.

SKOLESENTRALISERING

Omorganisering av skolesystemet, sentralisering, utfordrer bygdens sosiale og kompetansemessige kvalitet. Politikere, aktører og administrasjon må møte og samle innbyggerne, åpne beslutningsprosesser og skape trygghet. Ungdomstrinnene fra Olsborg og Karlstad er flyttet over til Rustadhøgda. Fylket som regional utviklingsaktør er sentral i dette bildet og er nå inne i en prosess sammen med kommunen om å bygge ny videregående skole på Rustadhøgda. Hvor avklart er denne omorganiseringen, og er samlokaliseringen på Rustadhøgda sitt potensiale skikkelig utforsket? En slik kunnskapsmessig forsterkning i den utvidede definisjon av Bardufoss sentrum, ved Næringshagen, idrettsarenaer og andre miljøer blir betydelig – men svekker Olsborg og øker tiden ungdom i Målselv må sitte i bil eller buss hver skoledag. En kombinasjon av skolerute og lokalrute har potensial for å bli en forsterket kollektivsatsing

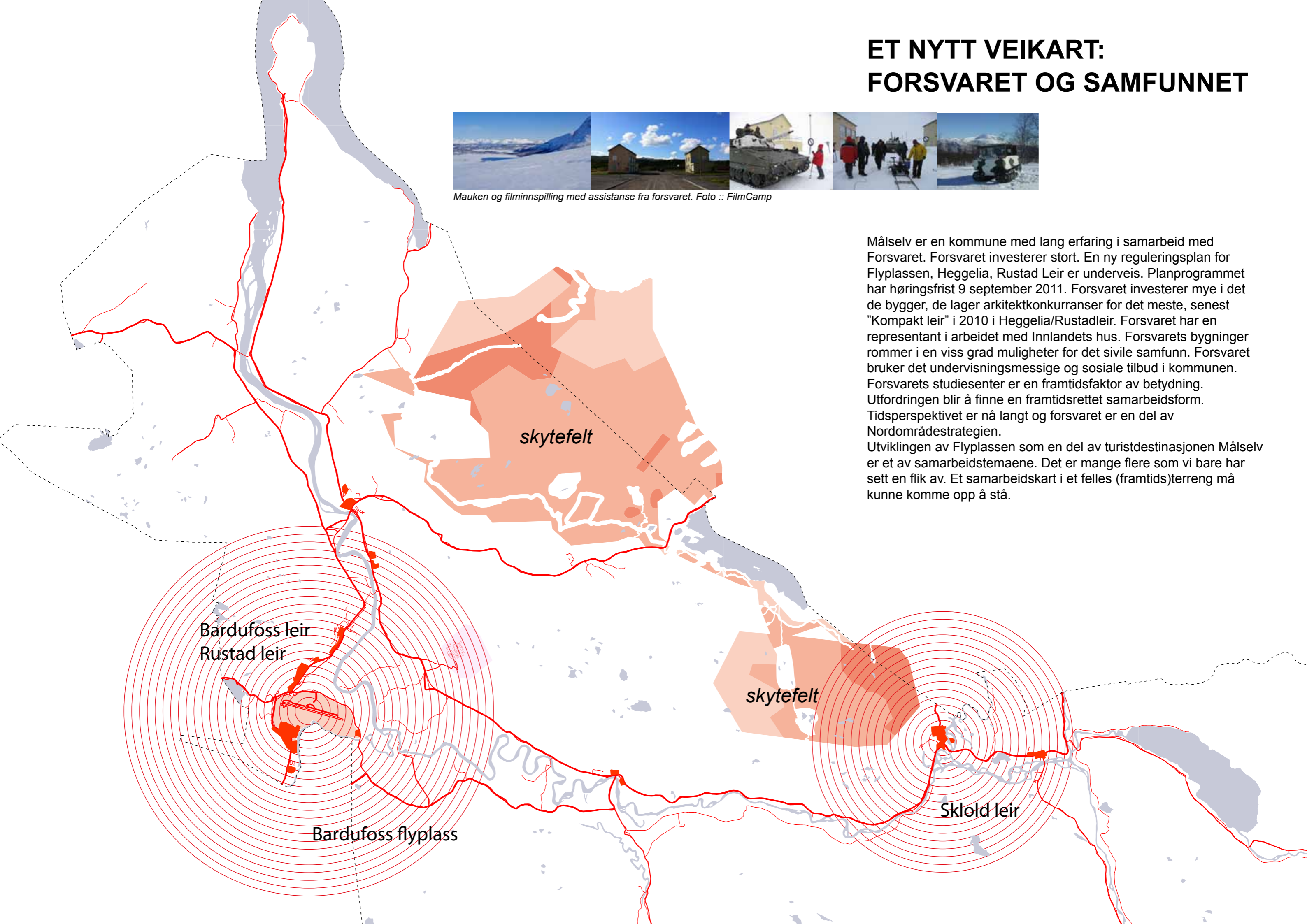
- klasstrinn 1-7
- klasstrinn 1-10
- klasstrinn 8-10
- VGS

ET NYTT VEIKART: FORSVARET OG SAMFUNNET



Mauken og filminnspilling med assistanse fra forsvaret. Foto :: FilmCamp

Målselv er en kommune med lang erfaring i samarbeid med Forsvaret. Forsvaret investerer stort. En ny reguleringsplan for Flyplassen, Heggelia, Rustad Leir er underveis. Planprogrammet har høringsfrist 9 september 2011. Forsvaret investerer mye i det de bygger, de lager arkitektkonkurranser for det meste, senest "Kompakt leir" i 2010 i Heggelia/Rustadleir. Forsvaret har en representant i arbeidet med Innlandets hus. Forsvarets bygninger rommer i en viss grad muligheter for det sivile samfunn. Forsvaret bruker det undervisningsmessige og sosiale tilbud i kommunen. Forsvarets studiesenter er en framtidsfaktor av betydning. Utfordringen blir å finne en framtidsrettet samarbeidsform. Tidsperspektivet er nå langt og forsvaret er en del av Nordområdestrategien. Utviklingen av Flyplassen som en del av turistdestinasjonen Målselv er et av samarbeidstemaene. Det er mange flere som vi bare har sett en flik av. Et samarbeidskart i et felles (framtid)terreng må kunne komme opp å stå.



7 prosjekter som kan løfte Målselv ?

Prosjekter som ble løftet fram av kommunen som viktige i de innledende samtalene.

Nytt hotell, Bardufoss sentrum og Fjellandsbyen + utvikling av charterturisme

...utbygging innenfor Forsvarets område...

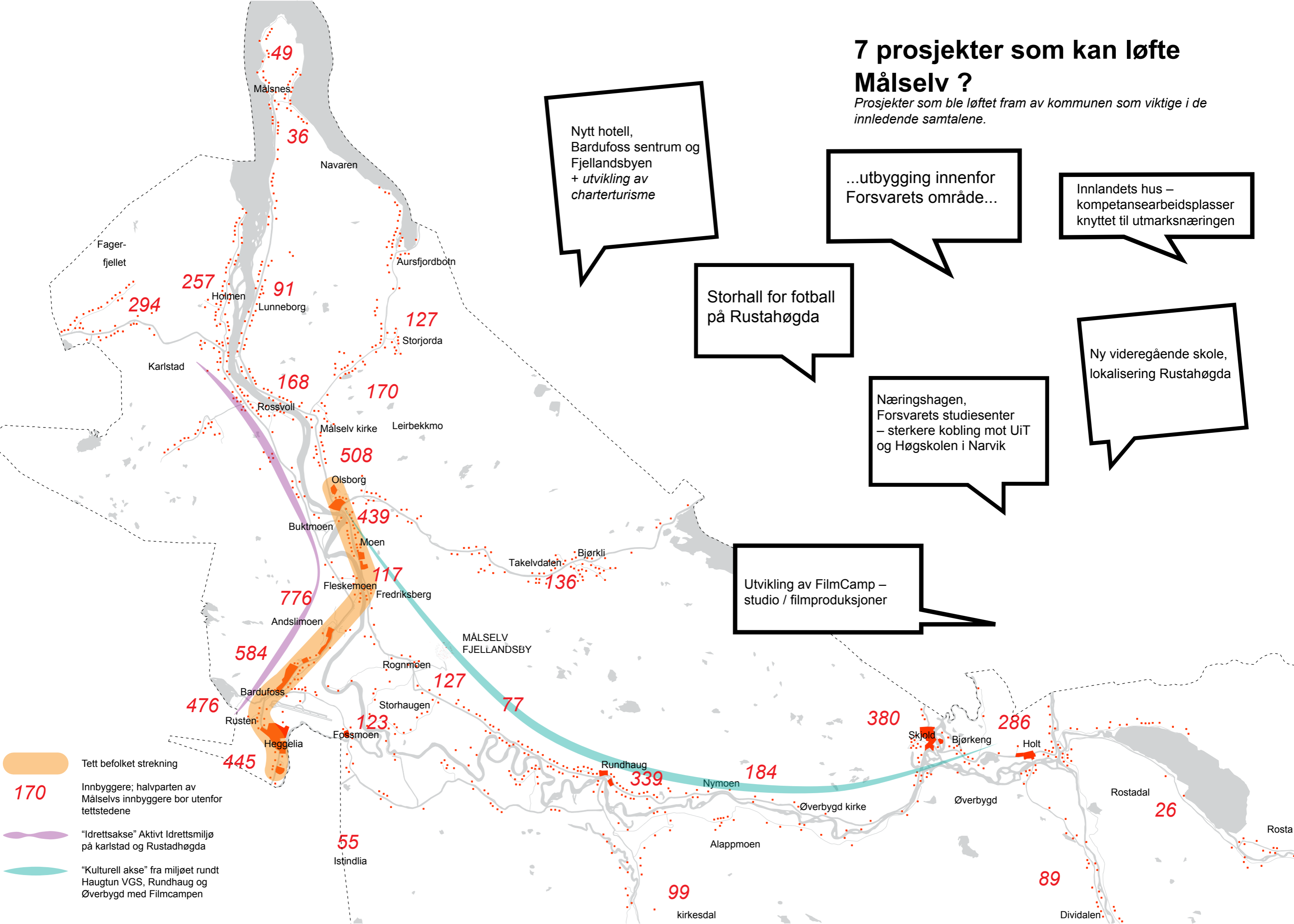
Innlandets hus – kompetansearbeidsplasser knyttet til utmarksnæringen

Storhall for fotball på Rustahøgda

Ny videregående skole, lokalisering Rustahøgda

Næringshagen, Forsvarets studiesenter – sterkere kobling mot UiT og Høgskolen i Narvik

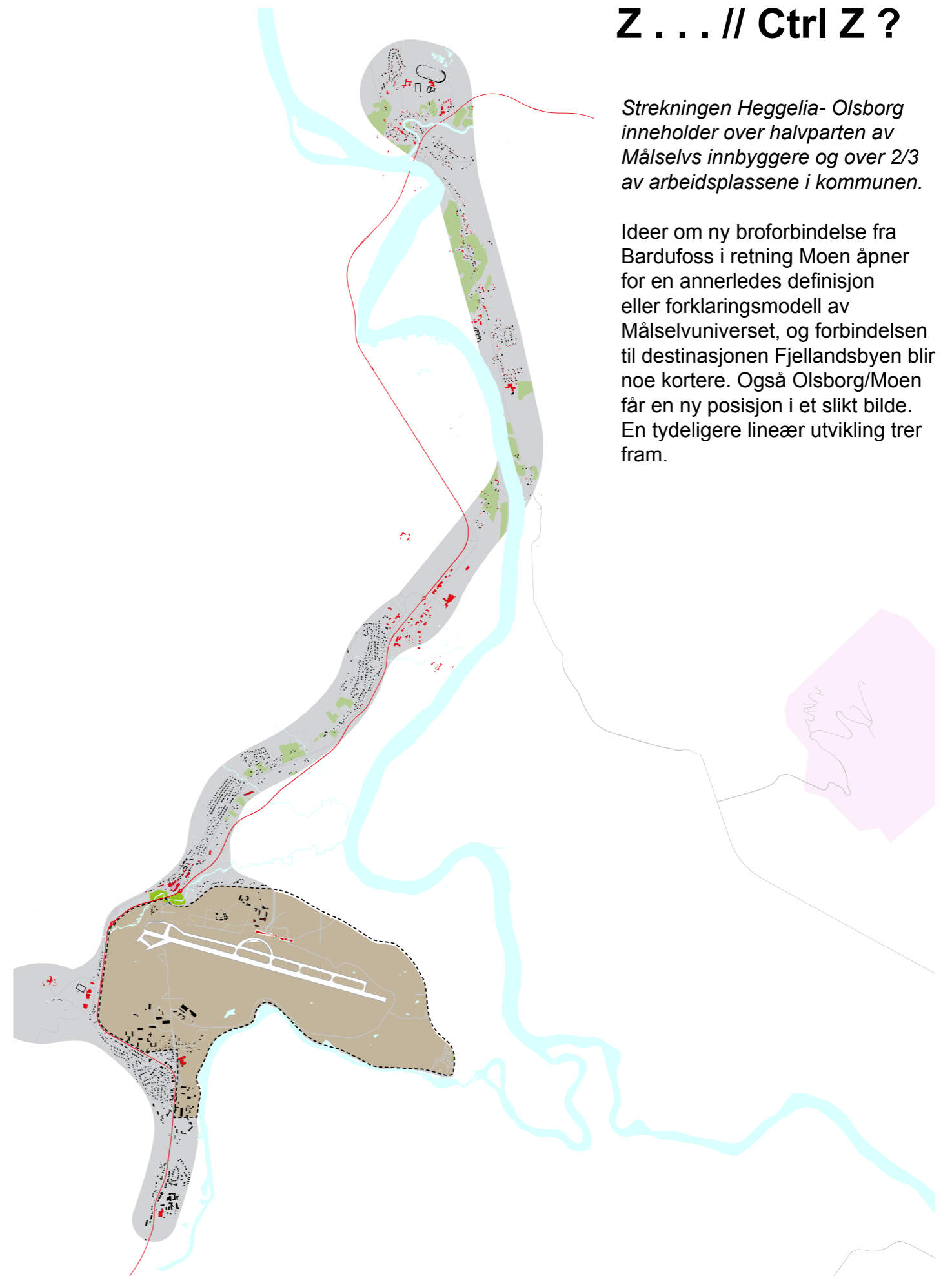
Utvikling av FilmCamp – studio / filmproduksjoner



- Tett befolket strekning
- "Idrettsakse" Aktivt Idrettsmiljø på karlstad og Rustadhøgda
- "Kulturell akse" fra miljøet rundt Haugtun VGS, Rundhaug og Øverbygd med Filmcampen



Sammenhenger og herlighetsverdier

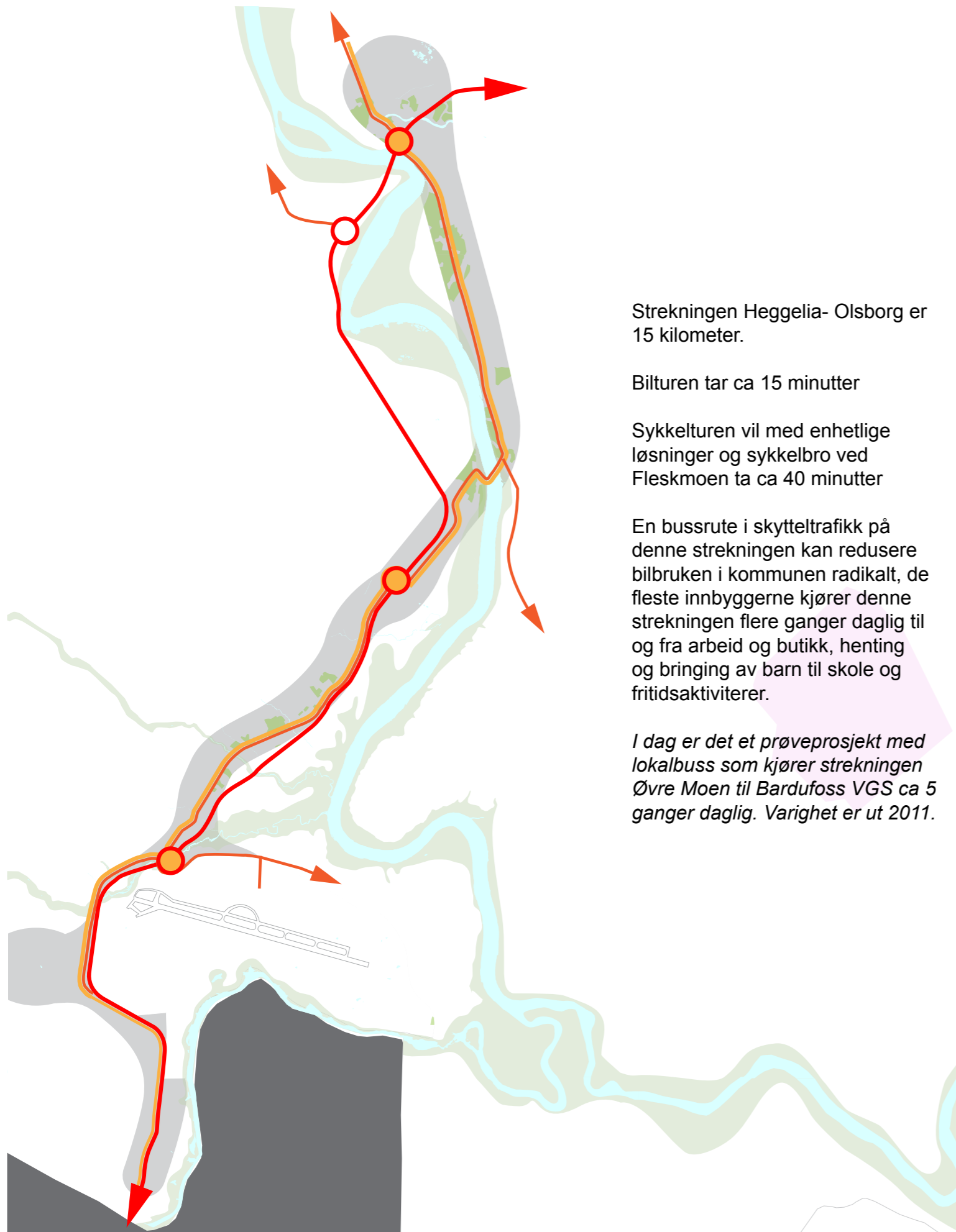


Z . . . // Ctrl Z ?

Strekningen Heggelia- Olsborg inneholder over halvparten av Måselvs innbyggere og over 2/3 av arbeidsplassene i kommunen.

Ideer om ny broforbindelse fra Bardufoss i retning Moen åpner for en annerledes definisjon eller forklaringsmodell av Måselvuniverset, og forbindelsen til destinasjonen Fjellandsbyen blir noe kortere. Også Olsborg/Moen får en ny posisjon i et slikt bilde. En tydeligere lineær utvikling trer fram.

Nye forbindelser – en lineær bygdeby, Eller ctrl z . . .



Strekningen Heggelia- Olsborg er 15 kilometer.

Bilturen tar ca 15 minutter

Sykkelturen vil med enhetlige løsninger og sykkelbro ved Fleskmoen ta ca 40 minutter

En bussrute i skytteltrafikk på denne strekningen kan redusere bilbruken i kommunen radikalt, de fleste innbyggerne kjører denne strekningen flere ganger daglig til og fra arbeid og butikk, henting og bringing av barn til skole og fritidsaktiviteter.

I dag er det et prøveprosjekt med lokalbuss som kjører strekningen Øvre Moen til Bardufoss VGS ca 5 ganger daglig. Varighet er ut 2011.

Hastigheter og enhetlige løsninger for sykkelsti



Strekningen Heggelia Olsborg sammenlignet med Tromsø's utstrekning

ER “BARDUFLOSS SENTRUM” PÅ VEI TIL ANDSLIMOEN?

Andslimoen er historisk sett av nyere dato (1980 og 90-tallet) som satsningsområde. En rekke bedrifter er etablert her. Flere signaliserer vekstpotensial selv om det har vært lite nyetablering etter 2000, og Coop/Nord er meget bestemt på at ev. nyetablering fra deres side skal foregå på Andslimoen. Den påfallende tendensen i investeringer er i retning Andslimoen og ikke til Bardufoss sentrum. Snarere tappes Bardufoss sentrum for investeringer. Bardufoss sentrum fremstår altså ikke nå som framtidslandskapet for større næringsinvestorer, ut over Rema 1000. Dette kan bety at kombinerte butikkfunksjoner, kjøpesentre, utvikles på Andslimoen. Stedsutvikling av Andslimoen kommer da i søkelyset og krever en planlegging i forkant av det som kan skje. Og det krever en ny bevissthet om hvor ting skal finne sted i dialogen mellom, eller konflikten mellom, Bardufoss sentrum/Andslimoen.

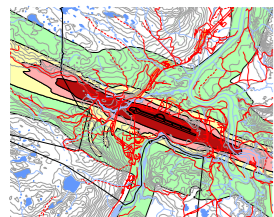
Et hovedspørsmål blir om Bardufoss kan leve med en dobbel sentrumsstruktur, eller om sentrum er på vei til Andslimoen. Et sett av spilleregler for et voksende Andslimoen må derfor på bordet – med overbygningen Bioregion bør det kunne føre til en landskapsplan med utbyggingsformer som lever opp til bærekraftige ambisjoner.

Andslimoen:
Mange etableringer ligger i kortene



“Julestjerna” som Forsvaret / flyskolen flyr på julaften hvert år.

Bardufoss sentrum:
Arealknapphet, manglende energi og investorflykt



Flystøysone

Rustadhøgda:
Idrett
Ungdomsskole
Ny videregående skole

kommunikasjons knutepunkt

- Helikopter
- Alliert innflyvningsflyplass
- E6 (... veien til IKEA)
- Kaianlegg i Sørreisa – alliert personell og utstyr
- Egen militær tverrforbindelse Mauken - Blåtind
- Charterturisme
- Kommende toglinje / flytog til Tromsø

“GARNISONSBYEN”
REGULERINGSPLAN
UNDER UTARBEIDELSE
FORSVARSBYGG

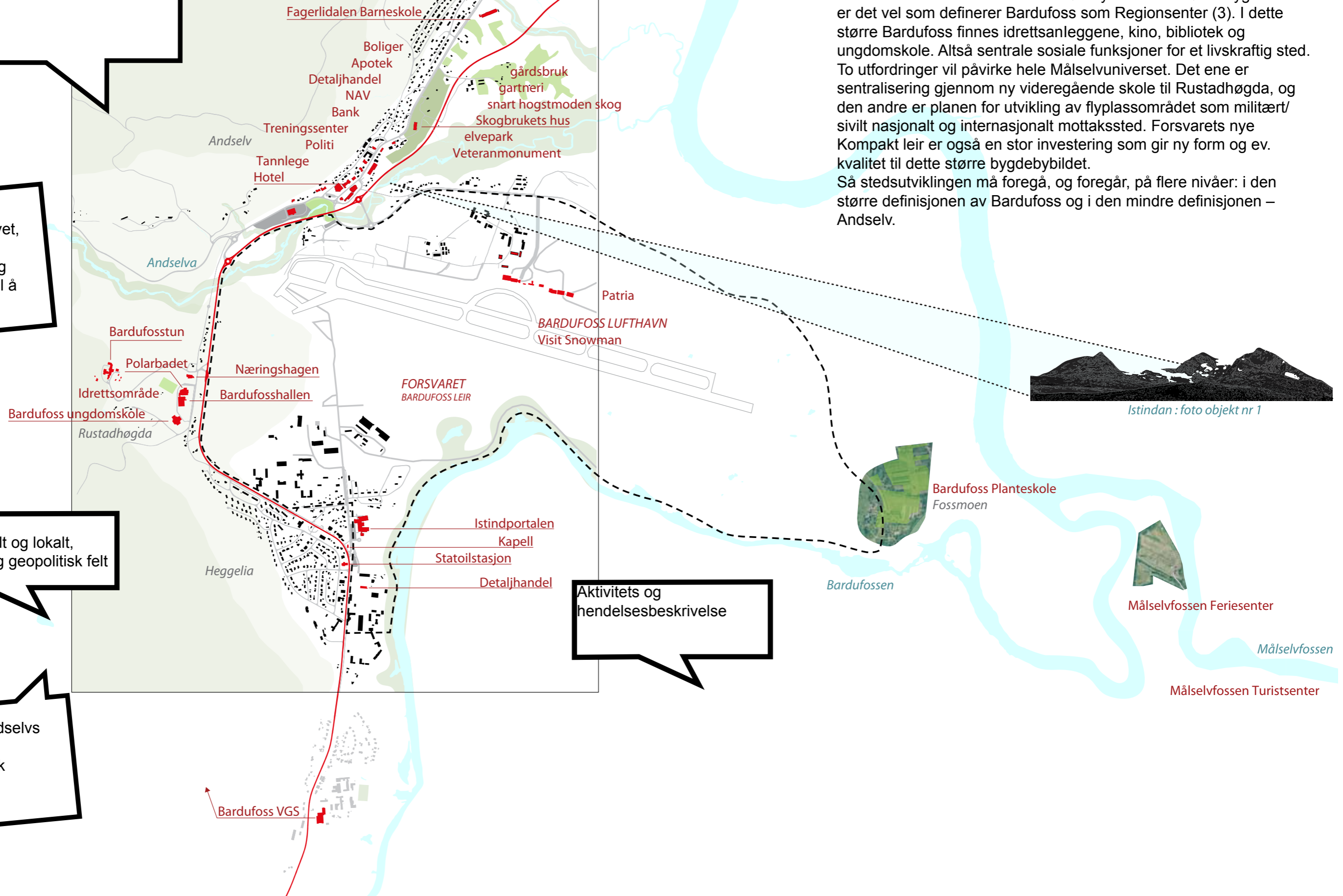
Bardufoss

0 strategi: fra nå
+ strategi: få krefter til å virke sammen
++ strategi: Forandringsstrategier, nye investeringer, bygg landskap

Hva er næringslivet, ungdom, kulturarbeidere og beboere i stand til å gjøre sammen?

Et Nasjonalt og lokalt, regionalt og geopolitisk felt

Bygdelag? Andselvs venner
Hvordan er folk organisert?



En måte å se Bardufoss på er å zoome ut og se flyplassbygda som bestående av flere bygdeby-deler, avstandene øker og forbindelsesnettverket kommer i søkelyset. Dette større bygdebildet er det vel som definerer Bardufoss som Regionsenter (3). I dette større Bardufoss finnes idrettsanleggene, kino, bibliotek og ungdomskole. Altså sentrale sosiale funksjoner for et livskraftig sted. To utfordringer vil påvirke hele Måselvuniverset. Det ene er sentralisering gjennom ny videregående skole til Rustadhøgda, og den andre er planen for utvikling av flyplassområdet som militært/sivilt nasjonalt og internasjonalt mottakssted. Forsvarets nye Kompakt leir er også en stor investering som gir ny form og ev. kvalitet til dette større bygdebybildet. Så stedsutviklingen må foregå, og foregår, på flere nivåer: i den større definisjonen av Bardufoss og i den mindre definisjonen – Andselv.

Aktivitets og hendelsesbeskrivelse

Søkelys Bardufoss sentrum

Om vi zoomer inn så er mange diskusjoner knyttet til området rundt torget i Bardufoss sentrum og elveparken. Skjebnen til Coopen i Bardufoss sentrum og hotellbygningens videre liv er sentralt tema, med mange og lange historiske linjer. Velykketheten av gågata blir debattert. Vi er blitt stilt spørsmålet: "Kan det bli fint å gå fra Apoteket til nye Rema 1000, og hvordan". Mangelen på aktivitet, intensitet og attraksjonsverdi er påfallende. Planer for at hovedfunksjonene Coop (nå del av Coop Nord/Tromsø) og hotellet forlater stedet ligger i kortene, sett med eiernes øyne. Rema 1000s nybygg sør for elveparken etablerer en ny parkeringsplass som sentrumsfunksjon, og hotellet flytter kanskje etter. Bardufoss sentrum forlenges sydover på denne måten, som at asfaltert terreng.

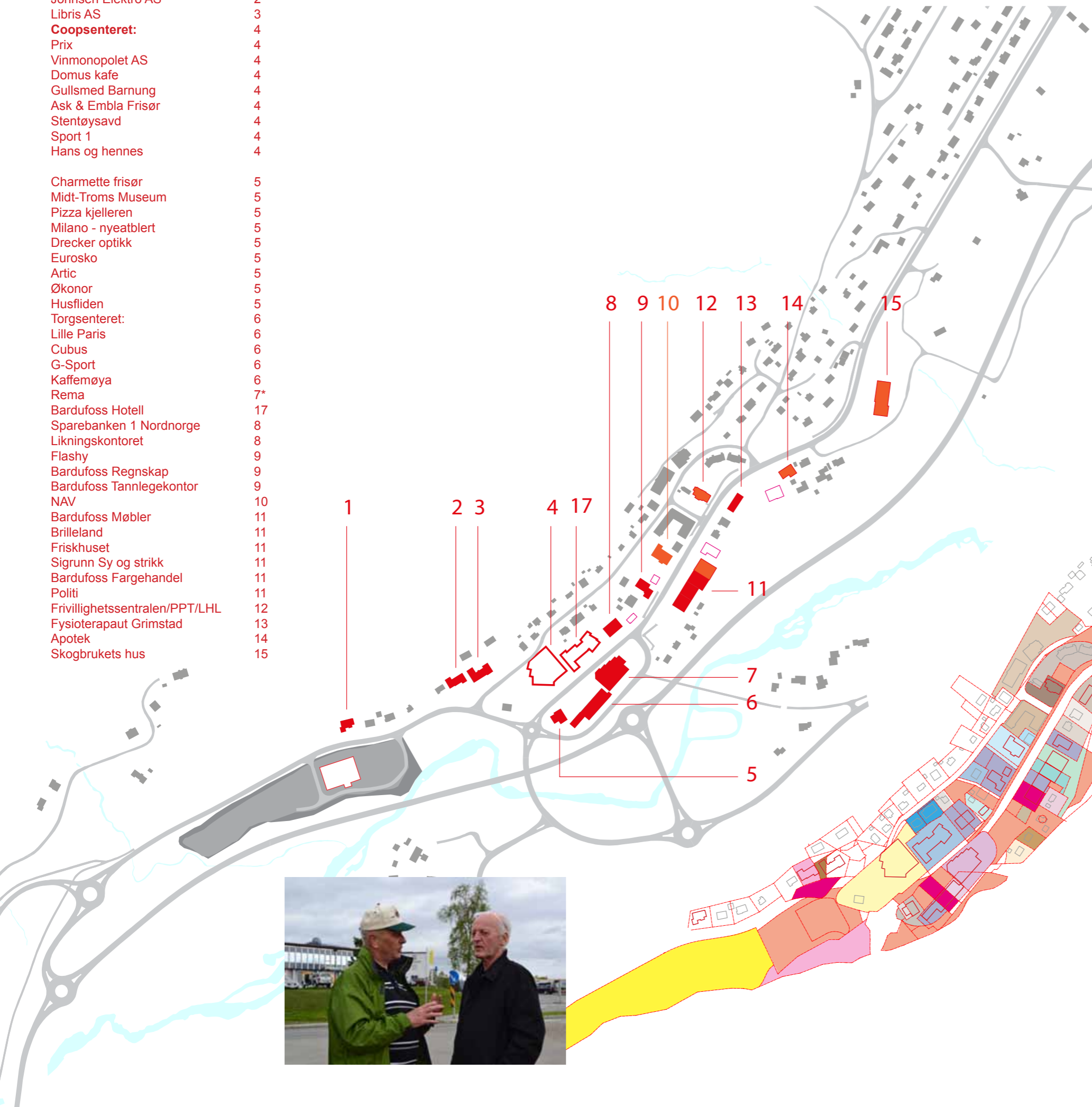
- hvilken utvikling ønsker vi?

Bardufoss sentrum må nytenkes og omorganiseres, manglende ekspansjonsmuligheter gjør at kreftene må gå sammen og planlegge for en "vekst innover".

I dialog med forsvaret kan det etableres mer aktive forbindelser og programmer som forsterker Flyplassbyen.

Plangrense for
"Omregulering av Bardufoss leir og Bardufoss Flystasjon"
Forsvarsbygg

Studio Gunn Schönning	1
Johnsen Elektro AS	2
Libris AS	3
Coopsenteret:	4
Prix	4
Vinmonopolet AS	4
Domus kafe	4
Gullsmed Barnung	4
Ask & Embla Frisør	4
Stentøysavd	4
Sport 1	4
Hans og hennes	4
Charmette frisør	5
Midt-Troms Museum	5
Pizza kjelleren	5
Milano - nyeatblert	5
Drecker optikk	5
Eurosko	5
Artic	5
Økonor	5
Husfliden	5
Torgsenteret:	6
Lille Paris	6
Cubus	6
G-Sport	6
Kaffemøya	6
Rema	7*
Bardufoss Hotell	17
Sparebanken 1 Nordnorge	8
Likningskontoret	8
Flashy	9
Bardufoss Regnskap	9
Bardufoss Tannlegekontor	9
NAV	10
Bardufoss Møbler	11
Brilleland	11
Friskhuset	11
Sigrunn Sy og strikk	11
Bardufoss Fargehandel	11
Politi	11
Frivillighetssentralen/PPT/LHL	12
Fysioterapeut Grimstad	13
Apotek	14
Skogbrukets hus	15



EN DIALOGPROSESS FOR Å FÅ KREFTENE TIL Å VIRKE SAMMEN

Å styrke Andselv/Bardufoss sentrum åpner for en diskusjon av typen 20 spørsmål, søkelys, til i alle fall 40 (nærings)aktører: Det er mulig å få aktørene i tale, drøfte seg gjennom Bardufoss sentrum fra Skogbrukets hus til forbi det nye Rema 1000. På denne veien, noe vi kan kalle en sakte vandring, for å forstå aktørens rolle og mulighetsrom kan aspekter ved en oppgradering av Bardufoss sentrum komme tilsyne. Her kan det oppdages endringspotensiale, nye utbyggingsformer og nye samarbeidsformer.

1: Disse samtalene vil påvirkes av sentrale endringer som Coop på flyttefot og hotellet på flyttefot. Det er et eget prosjekt å forestille seg denne relativt store bygningsmassens endring i form og innhold. På skalaen fra full demontering til omdanning, og nye samarbeidsformer.

2: Hva slags utviklings og utbyggingspotensiale har denne strekningen – høyre, tettere, omformet, og er det aktører som kan igangsette endringer.

3: Hva er denne bygdegaten fra Apoteket til Rema 1000, er den et interessant og attraktivt uterom, et landskap av attraksjoner og hva skal dette bestå av? Få oppfatter torget og gågata som en suksess. Hele feltet fra Coop til nye Rema 1000 domineres av parkering, med Elveparken som et lite pustehull. Hva skal dette bli: det er et prosjekt i prosjektet.

4: Hvordan bor man i det fornyede Andselv, hvilke ambisjoner har boligbyggingen og hvordan kan dette utformes – og hvor.

5: Hvilke offentlige funksjoner og tiltak kan det nye Andselv romme, og er en bussterminal en del av dette? Er det mulig å styre offentlige/private prosjekter og aktører inn i et fornyet Andselv. Kommunehuset er vedtatt flyttet til Bardufoss sentrum – det har enda ikke skjedd.

6: Hvilke krefter utenfra ser Andselv som et framtidssted, hvor finnes de og hvem er de.

Rekken av spørsmål kan utvides i dialogen. I konflikt/dialogrommet mellom Andselv og Andslimoen er det viktig at man har tunga rett i munnen og klargjør hvilke ambisjoner kommunen har. Vår innsirkling i den større skala tydeliggjør et endringsbilde i relativt stor bevegelse.

“

Sentrum tømmes for innhold



Rema 1000
Bardufoss Hotel?

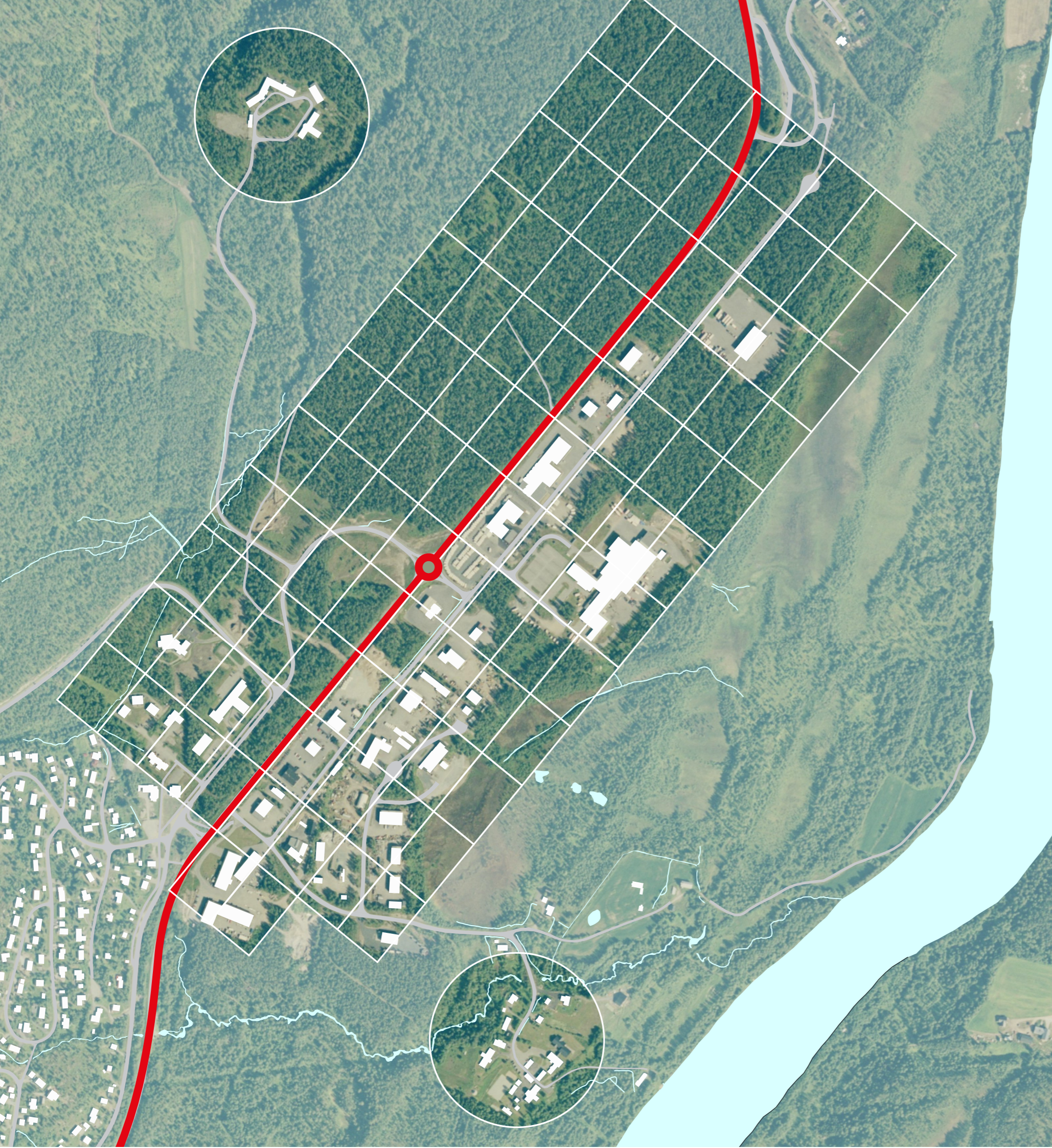


Coop til Andslimoen?



Forlengelsen forandrer hele Bardufoss sentrum. Parkeringsplassen blir sentrums utvidelse. Bilbruken er hovedtema, det synlige, det som definerer sentrum.

Søkelys Andslimoen



Stedsutvikling av Andslimoen er kommet i søkelyset og krever en planlegging i forkant av nyetableringer. En strategi for å ta vare på grønne verdier i industriområdet og forberede landskapet på endring. Vil vi ha en kompakt "industripark" eller et spredt industriområde?

Aktører på Andslimoen



- 1 barnehager
- 2 Måselvtunet Sykehjem
- 3 Menighet
- 4 Tannklinikk
- 5 Andslimoen Helsecenter
- 6 Biltekk
- 7 Eika Tronik
- 8 Sameskolen med barnehage
- 9 Andslimoen Bil
- 10 Sullan Bil AS
- 11 Kontor
- 12 ESSO
- 13 Omlasting Post, statsbygg
- 14 Scania
- 15 Tam
- 16 Eik
- 17 Måselvsenteret
- 18 Lians Caravan
- 19 Nortura
- 20 Ole Nordmo & Sønn
- 21 Kolo Veidekke
- 22 Renseanlegg
- 23 Bardufoss Rørsenter
- 24 Storegga Betong
- 25 Midt Troms Auto/ ABC Grafisk
- 26/27 Coop Midt Troms / Bygg Mix
- 28 Brødrene Kiil
- 29 Haraldvollen / Røde kors

BIOREGION

Søkelys bioregion

En videreføring og utdyping av oppdagelsene i Måselvuniverset for en kontinuerlig oppdatert fortelling om hva de forskjellige stedene kan bli, og hvordan de kan virke sammen.

(Kan lages som en animert film sammen med Filmcampen)

DEN STØRRE SKALA - INNSIRKLINGER BIOREGIONEN MÅSELV

Every place on the Earth's surface lies within a bioregion. One way to define the term is to say that a bioregion is a watershed area– the drainage basin of a stream or river. But this is not the only possible definition of “bioregion”. More generally, a bioregion is a place that has commonalities of soil, surface water source, landforms, wildlife, climate and culture.

Måselvs landskap, bruken av landskapet, livsform og kultur åpner for en ny felles betraktning av det framtidige Måselv, som (del av) en BIOREGION. Det rommer å gi navn til lange historiske utviklingslinjer med et nåtidig uttrykk – en kommunes økologiske profil og målsetting. En landskapstolkning som ingen andre kommuner har, eller erkjenner.

Måselv har landskapsmessige forutsetninger for nytenkning. Regionen er et nasjonalt og globalt viktig landskap, i klimaendringenes epoke. Der en ny bevissthet om et landskap, en kommunes, biodiversitet både er en erkjennelse og danner grunnlaget for prosjekter, praksiser og livsform. Utvikles som en modell i samarbeid med Innlandets Hus og alle kompetansemiljøer som har kunnskaper i dette feltet. Filmcampens erfaringer med og i dette landskapet er en ressurs her. Vannregionsrådet er en annen kunnskapskilde. Landbruk, jordbruk, skogbruk, reindrift, utmark, jakt og sankning inngår i denne helhetstenkningen.



Foto :: Film Camp





Filmcampen

Hvem kan informere og gi retning til forprosjektet. Hvilke miljøer og kompetanser er det vi må få i tale. Hvordan får vi de i tale, hvilken form skal det få? Det må finnes noen nye energier i å krysskoble de forskjellige kompetansemiljøene i Målselv.

Historiemiljøet

Idrettsmiljøet

Troms Fylkeskommune

Ungdomsmiljøer

Forsvaret

Fylkesmannen i Troms

investormiljøer

Kulturmiljøet

Skolekompetanse

Cominor

Vannrådet

UIT

Innlandets Hus

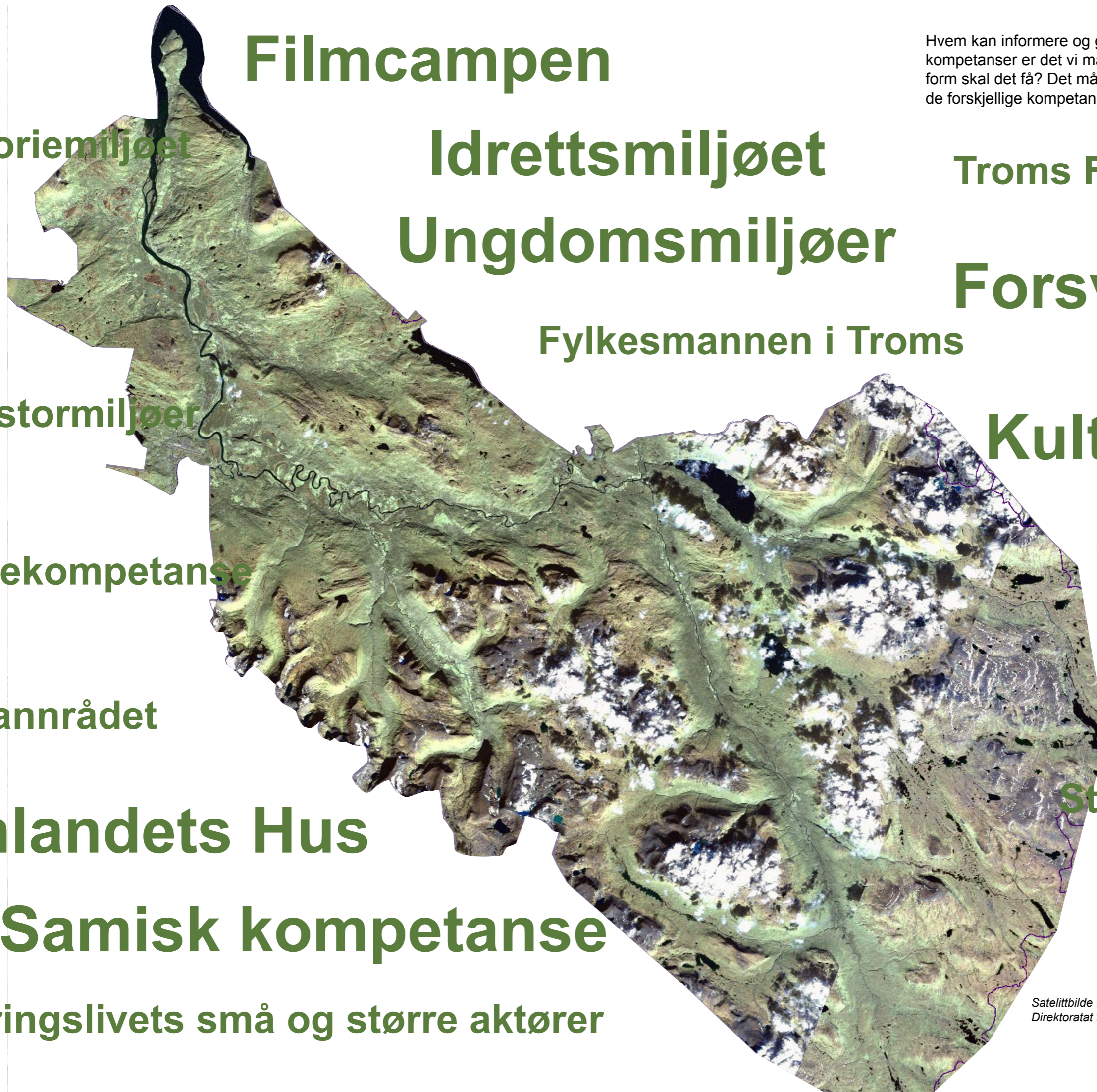
Statens vegvesen

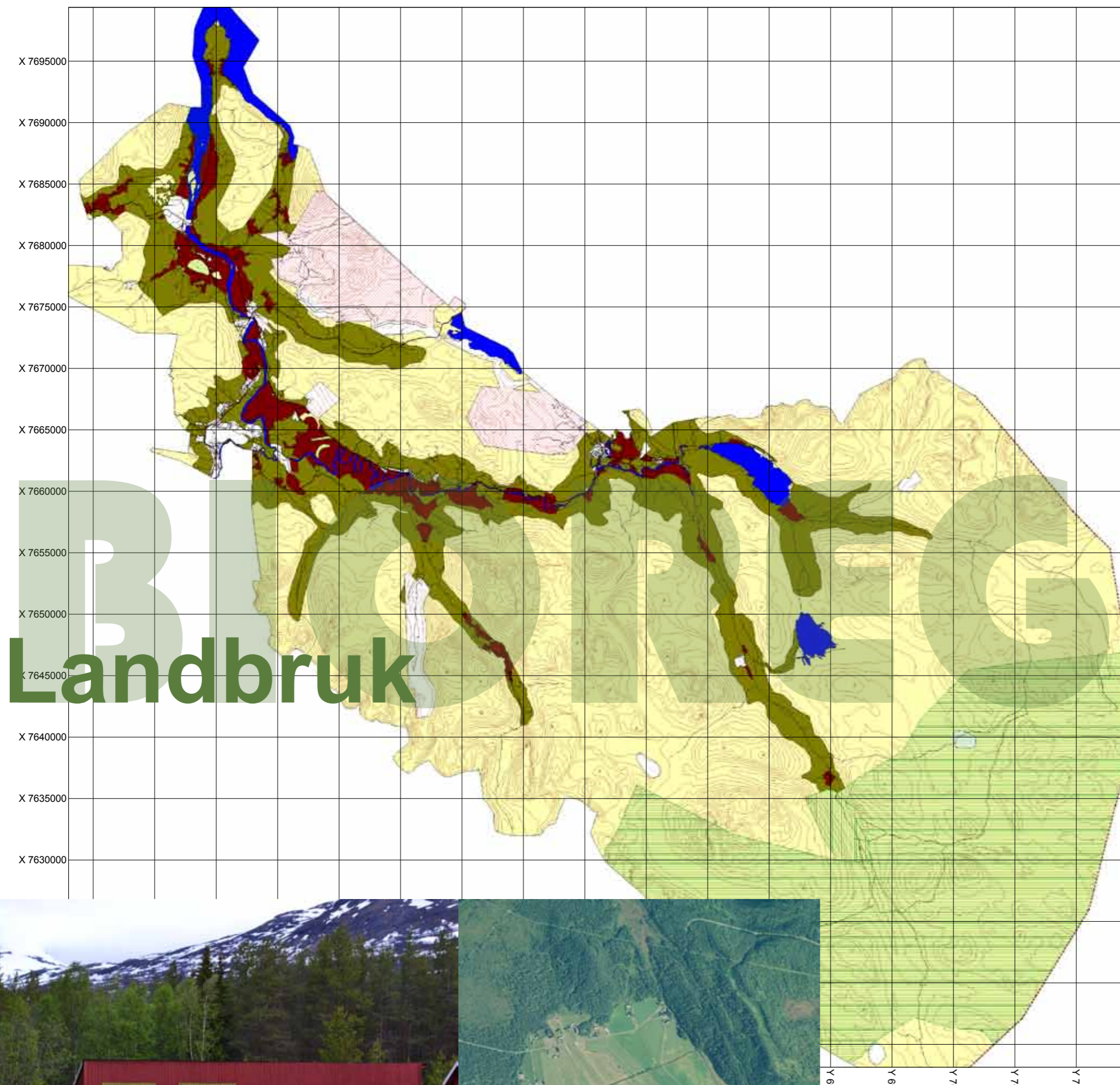
Samisk kompetanse

Presse

Næringslivets små og større aktører

Satelittbilde fra vann-nett
Direktoratet for Naturforvaltning





Målselv er den største skogbruks og reinbeitekommunen og den tredje største jordbrukskommunen i Troms. Landbruket representerer store rettighets - og eierinteresser i kommunen, noe som betyr at næringen er involvert mer eller mindre direkte i alle beslutninger angående forvaltning av areal.

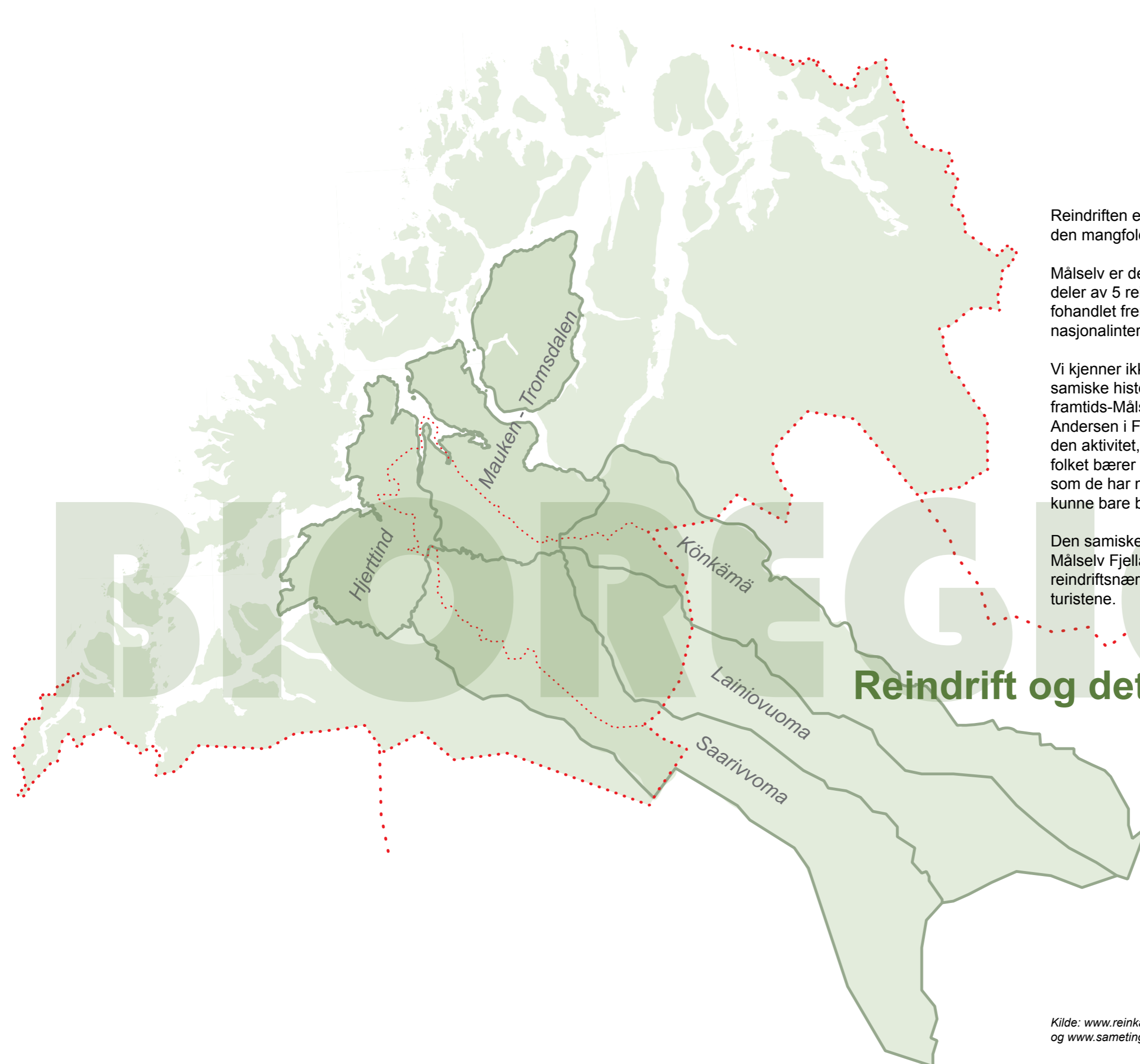
Vidkun Haugli sin guiding til Målsnes viser at landbruket (reindrift og utmark, jord- og skogbruk, jakt og sanking) er grunnlaget for kommunen historisk, og at det stadig er i full vigør. Noen av de beste landbruksområdene i Nord-Norge er her og dette presenteres stolt som en form for motstand mot politikken som reduserer nasjonal matproduksjon. Viktigheten av matproduksjon lokalt og regionalt legger opp til at Framtids-Målselv kan være forbilledlig og nyskapende. Kulturelle uttrykksformer i Målselv er stadig knyttet denne livs og produksjonsformen. Innenfor Bioregion-begrepet er dette et kompetansefelt der Målselv kan se seg selv som ledende. Målselv har i dag ca 100 aktive gårdsbruk. Hva er nytenkningen her? Hvordan kan det komme mer tilsyne i bygdene?

Nordlandsforskning, CICERO Senter for klimaforskning, Bioforsk og Meteorologisk institutt med Nordnorsk landbruksråd som partner har nylig publisert prosjektet «Climate change vulnerability and adaptive capacity in the Agricultural sector in Northern Norway» Et studie gjennomført i Hattfjelldal og Vestvågøy i Nordland, Tromsø og Bardu i Troms og Tana og Porsanger i Finnmark. Her tar de blant annet opp hvordan praksisnær kunnskap er i ferd med å forsvinne.

“En bekymring bøndene ga uttrykk for, er at det er grenser for hvor få bønder det kan være i ei bygd før miljøet blir for lite til at kunnskapen om de lokale betingelsene for landbruk ivaretas. I flere av bygdene var bøndene redde for at denne grensen var i ferd med å bli nådd. Samtidig har rådgivningsapparatet blitt redusert. Dette fører til at denne kunnskapen og tilgang til oppdatert informasjon om generell agronomi forvitrer, noe som kan føre til svekket tilpasningskapasitet til framtidige klimaendringer.”

Temakart Landbruk, Målselv Kommune





Reindriften er en grenseoverskridende næring som optimaliserer den mangfoldige bruken av arealressurser.

Målselv er den største reinbeitekommunen i Troms, og inneholder deler av 5 reinbeiteområder som følger reinens årssyklus og er forhandlet frem over flere hundre år i et spenn mellom sedvane, nasjonalinteresser og næringsinteresser.

Vi kjenner ikke alle aspekter av reindriften i innlandet, men at den samiske historien og aktiviteten er av stor betydning og tilhører framtid-Målselv er det ingen tvil om. I vår samtale med Svein Andersen i Filmcampen framhevet han det potensiale som ligger i all den aktivitet, erfaring og kjennskap til landskapet som det samiske folket bærer i seg. Han konkretiserte dette til det unike samarbeidet som de har med de samiske miljøene. Filmen Kautokeino-opprøret kunne bare bli lagd i Målselv, sier Svein.

Den samiske kulturen er viktig i utviklingen av reiselivsnæringen. Målselv Fjellandsby har koblet seg opp mot aktører innen reindriftnæringen for å lage kultur og opplevelsespakker til turistene.

Reindrift og det samiske landskapet

Målselv er et innlandssamfunn med en stor nasjonalpark, Dividalen nasjonalpark, som strekker seg inn i Sverige. Målselv kommune består av totalt 3.322 km², hvorav 950 km² er skog . Ca 400 km² av skogen regnes som økonomisk drivbar. Statskog er den største grunneieren i Målselv og de eier 2248 km², det vil si 68 % av all grunn i Målselv.

Øvre Dividal Nasjonalpark er på ca. 741 km² og ble opprettet i 1971. Nasjonalparken preges først og fremst av fjellnatur. Fra daler med frodig bjørkeskog og gammel furu er vegen kort til det vidstrakte høyfjellet med åpne daler og krokete fjellbjørk. Vekstsesongen her nord er kort, men en variert berggrunn bidrar til en fjellvegetasjon med hele 315 registrerte høyere plantearter.

Vernede og inngrepsfrie områder er en viktig resurs både for reiselivsnæringen og kulturnæringen. Nye konsepter for kunnskapsbasert villmarksturisme kan utvikles.



inngrepsfrie naturområder

Gull og grønne skoger!

Scandinavian Highlands har funnet gull på Mauken. Regjeringen satser på ekstensiv mineralletting i nordområdene.

GEOREGION

Mineralletting setter naturen under press

Kilde: registrering fra 2004 er hentet fra Direktoratet for Naturforvaltning sine fylkeskart for inngrepsfrie Naturområder

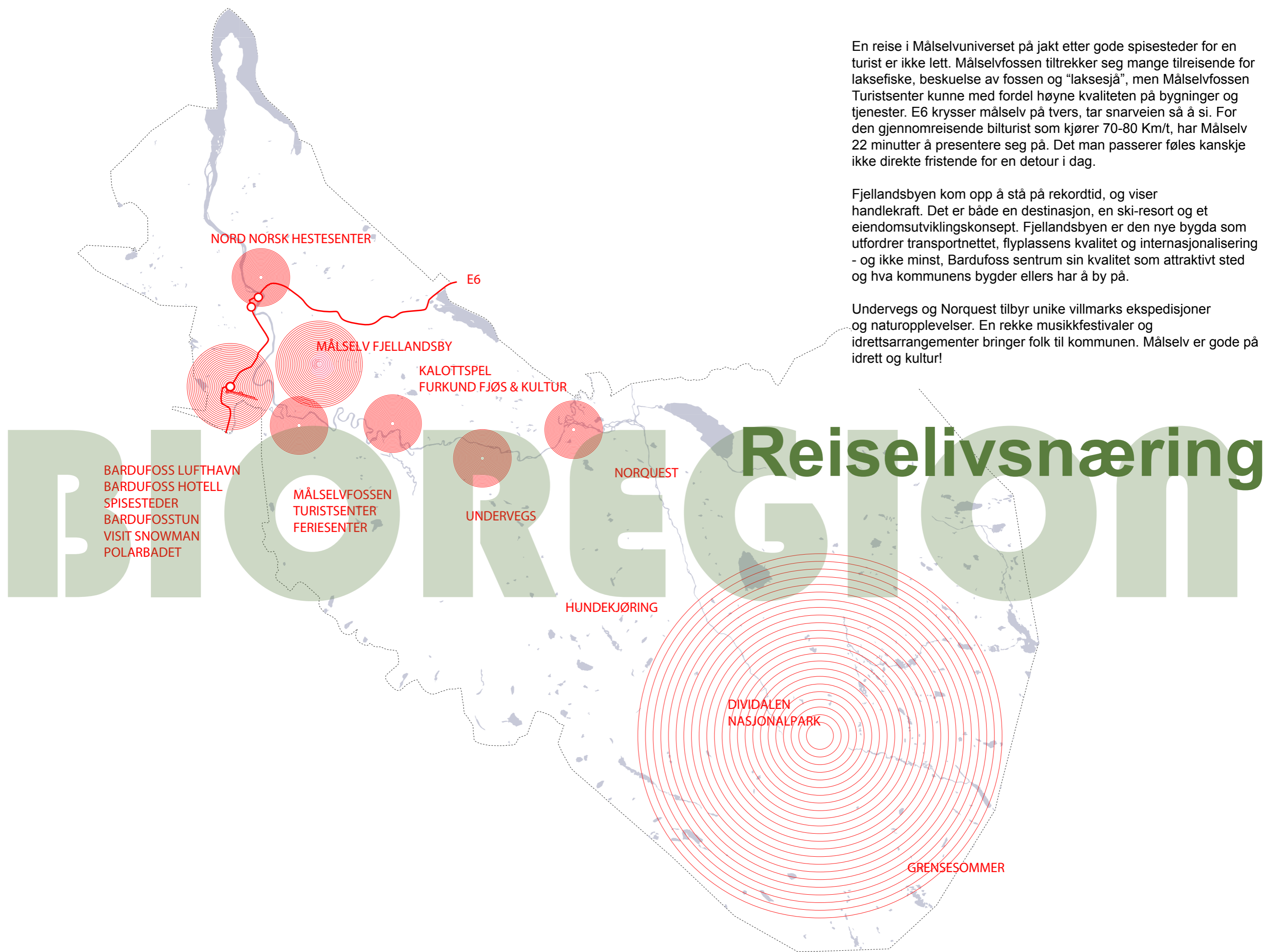
Dividalen - urørt natur eller eldgammelt kulturlandskap?

DYLAN-prosjektet (DYnamiska LANdskap), i regi av NTNU, og UIT- Tromsø museum har pågått fra 2009 til 2004. Både kultur- og naturhistorie, samt dagens natur, bruk og forvaltning er undersøkt.

En reise i Måselvuniverset på jakt etter gode spisesteder for en turist er ikke lett. Måselvfossen tiltrekker seg mange tilreisende for laksefiske, beskuelse av fossen og "laksesjå", men Måselvfossen Turistsenter kunne med fordel høyne kvaliteten på bygninger og tjenester. E6 krysser måselv på tvers, tar snarveien så å si. For den gjennomreisende bilturist som kjører 70-80 Km/t, har Måselv 22 minutter å presentere seg på. Det man passerer føles kanskje ikke direkte fristende for en detour i dag.

Fjellandsbyen kom opp å stå på rekordtid, og viser handlekraft. Det er både en destinasjon, en ski-resort og et eiendomsutviklingskonsept. Fjellandsbyen er den nye bygda som utfordrer transportnettet, flyplassens kvalitet og internasjonalisering - og ikke minst, Bardufoss sentrum sin kvalitet som attraktivt sted og hva kommunens bygder ellers har å by på.

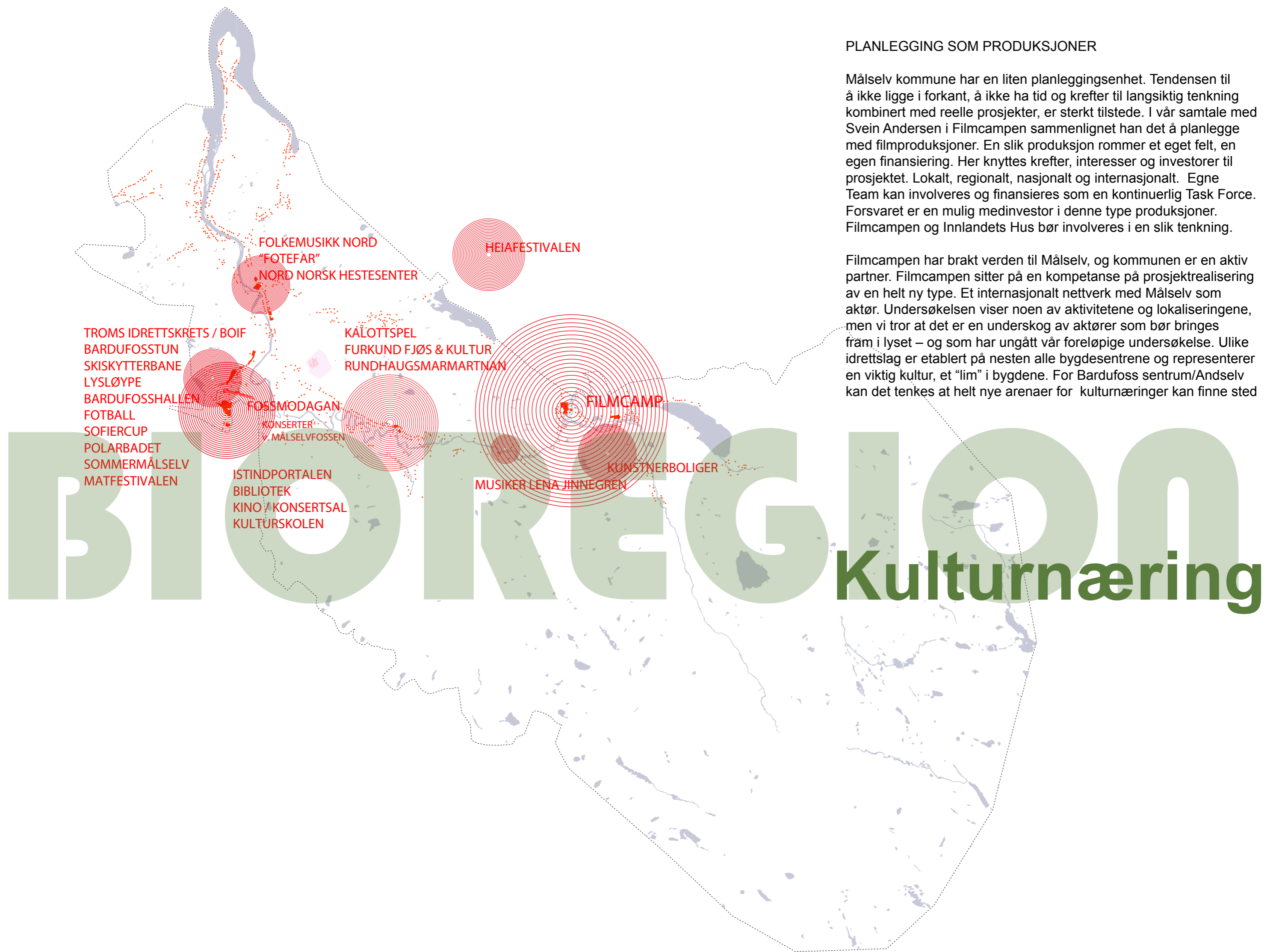
Undervegs og Norquest tilbyr unike villmarks ekspedisjoner og naturopplevelser. En rekke musikkfestivaler og idrettsarrangementer bringer folk til kommunen. Måselv er gode på idrett og kultur!



PLANLEGGING SOM PRODUKSJONER

Målselv kommune har en liten planleggingsenhet. Tendensen til å ikke ligge i forkant, å ikke ha tid og krefter til langsiktig tenkning kombinert med reelle prosjekter, er sterkt tilstede. I vår samtale med Svein Andersen i Filmcampen sammenlignet han det å planlegge med filmproduksjoner. En slik produksjon rommer et eget felt, en egen finansiering. Her knyttes krefter, interesser og investorer til prosjektet. Lokalt, regionalt, nasjonalt og internasjonalt. Egne Team kan involveres og finansieres som en kontinuerlig Task Force. Forsvaret er en mulig medinvestor i denne type produksjoner. Filmcampen og Innlandets Hus bør involveres i en slik tenkning.

Filmcampen har brakt verden til Målselv, og kommunen er en aktiv partner. Filmcampen sitter på en kompetanse på prosjekterrealisering av en helt ny type. Et internasjonalt nettverk med Målselv som aktør. Undersøkelsen viser noen av aktivitetene og lokaliseringene, men vi tror at det er en underskog av aktører som bør bringes fram i lyset – og som har unngått vår foreløpige undersøkelse. Ulike idrettslag er etablert på nesten alle bygdeseentrene og representerer en viktig kultur, et "lim" i bygdene. For Bardufoss sentrum/Andselv kan det tenkes at helt nye arenaer for kulturnæringer kan finne sted



BIORREGJØN
Kulturnæringer

Bardu/ Måselv vassdraget - Malangen Vannområde



Regionen er et nasjonalt og globalt viktig landskap, i klimaendringenes epoke. Der en ny bevissthet om et landskaps, en kommunes, biodiversitet både er en erkjennelse og danner grunnlaget for prosjekter, praksiser og livsform. Fylkets vannråd og overbygningen Innlandets Hus er kompetanseklider til en slik ny forståelsesmodell for framtidens kommune.



Prosjekt 1 Søkelys Bardufoss

Prosjekt mål:

Gjennom et forprosjekt settes søkelys på Bardufoss sentrum og Andslimoen for å avklare hvilke roller og innhold disse stedene har hver for seg og som helhet.

Delmål: Identifisere hvert sted med tydelige funksjoner gjennom bærekraftig utvikling.

Delprosjekt – Bardufoss sentrum

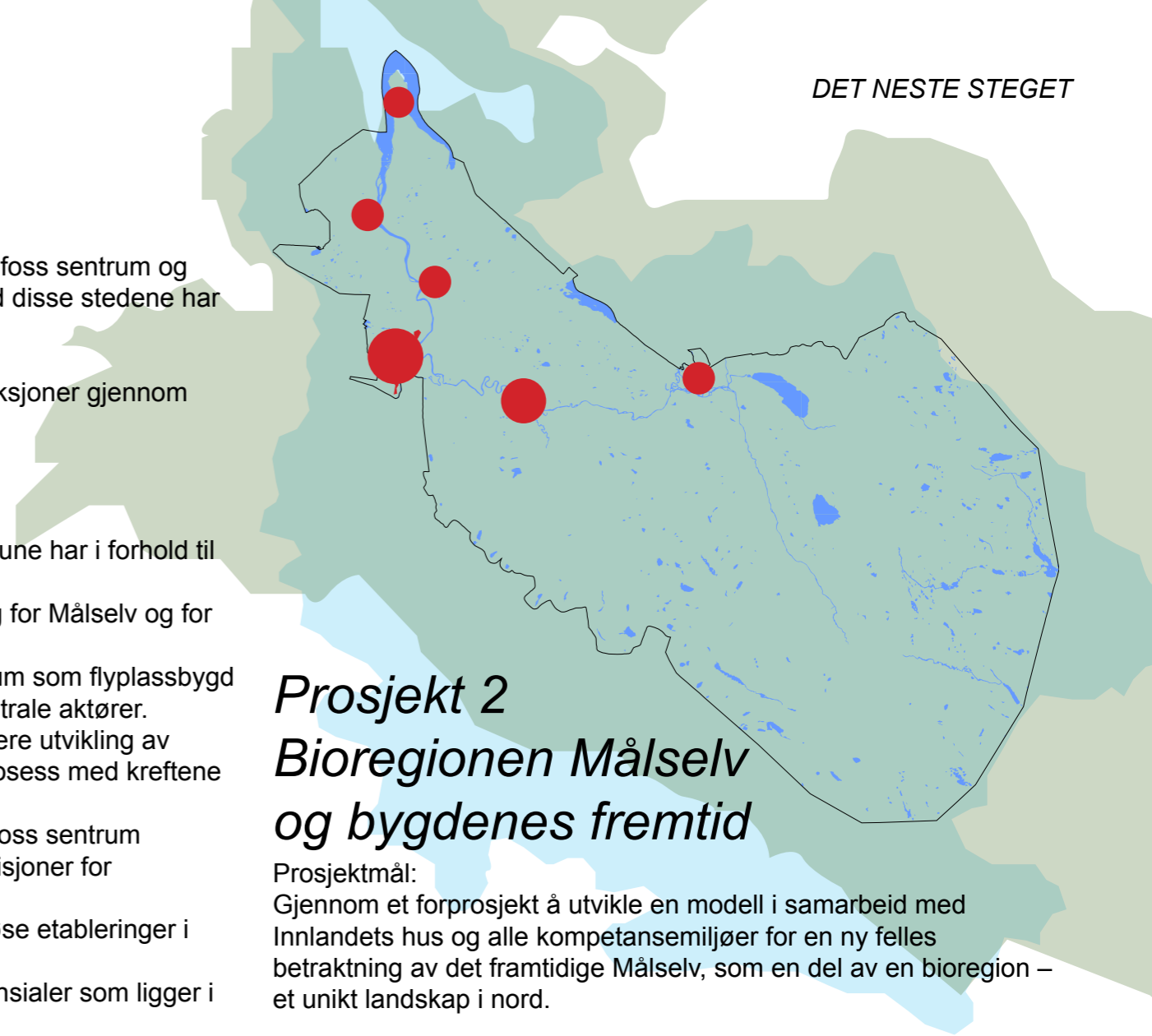
Hovedaktiviteter:

- Avklare hvilke ambisjoner Målselv kommune har i forhold til utvikling av Bardufoss sentrum
- Avklare Bardufoss sentrum sin betydning for Målselv og for bygdene
- En fornyet diskusjon av Bardufoss sentrum som flyplassbygd i et samspill med Forsvaret og andre sentrale aktører.
- Avklare ambisjoner og muligheter for videre utvikling av Bardufoss sentrum gjennom en dialogprosess med kreftene som virker i sentrum
- Å forhandle fram ny betydning av Bardufoss sentrum
- Å involvere ungdom i utviklingen av ambisjoner for stedsutviklingen
- Å utvikle samarbeidsformer som kan utløse etableringer i sentrum
- Å visualisere endrings- og utviklingspotensialer som ligger i en "vekst innover"
- Å finne frem til de rette prosjektene for å lade Bardufoss sentrum med ny energi.
- Utvikle elementer i en felles visjon og strategi for framtidens Bardufoss sentrum
- Utvikle handlingsplan for videreføring i et hovedprosjekt. Hvor krav til eierskap for hvert enkelt tiltak/ enkeltprosjekt som framkommer i handlingsplan er en forutsetning.

Delprosjekt - Andslimoen

Hovedaktiviteter :

- Avklaring av forholdet mellom Bardufoss sentrum/Andselv og Andslimoen og hvilke ambisjoner Målselv har i forhold til utvikling av Andslimoen som industriområde og lokalsenter.
- Å utvikle et avansert samarbeid mellom nåværende og mulige framtidige aktører i området
- Å forhandle fram ny betydning av Andslimoen som industriområde og næringsområde
- Utvikle et konkret studie og forprosjekt for en reguleringsplan som ivaretar naturverdier og transformerer stedets kvaliteter med logistikk og utbyggingsformer som lever opp til bærekraftige ambisjoner



Prosjekt 2 Bioregionen Målselv og bygdenes fremtid

Prosjekt mål:

Gjennom et forprosjekt å utvikle en modell i samarbeid med Innlandets hus og alle kompetansmiljøer for en ny felles betraktning av det framtidige Målselv, som en del av en bioregion – et unikt landskap i nord.

Delmål:

- Hente ut nye energier og tanker ved å krysskoble ulike kompetansmiljøer i Målselv
- En oppdatert fortelling om hva de forskjellige stedene/bygdene kan bli ved å virke sammen
- Involvere ungdom og se dem som en resurs i en oppdagelsesreise for å finne det framtidige Målselv
- En undersøkelse av gjestens betydning for relasjoner og identitet, de gode historier og kompetanseheving som en del av en utvikling av Målselv som vertskapskommune for turister, idretten, forsvaret, varehandelskjedene, forskere og studenter
- Å få fram de stemmene som vanligvis ikke høres i kommuneplanprosesser og aktivere de stemmene som vanligvis er "usynlige" premissleverandører.
- Å utvikle en ny kartografi som setter tydelige, tematiske søkelys for å finne fram til de kulturer, initiativer og naturverdier som skal forsterkes
- En ny og oppdatert forståelsesmodell for bioregionen Målselv, bygdene framtid og regionens betydning regionalt, nasjonalt og internasjonalt.
- Utvikle en strategi for hvordan bygdene kan speile og styrke deres særegenhet som del av bioregionen Målselv