



Statens vegvesen

DETALJREGULERING

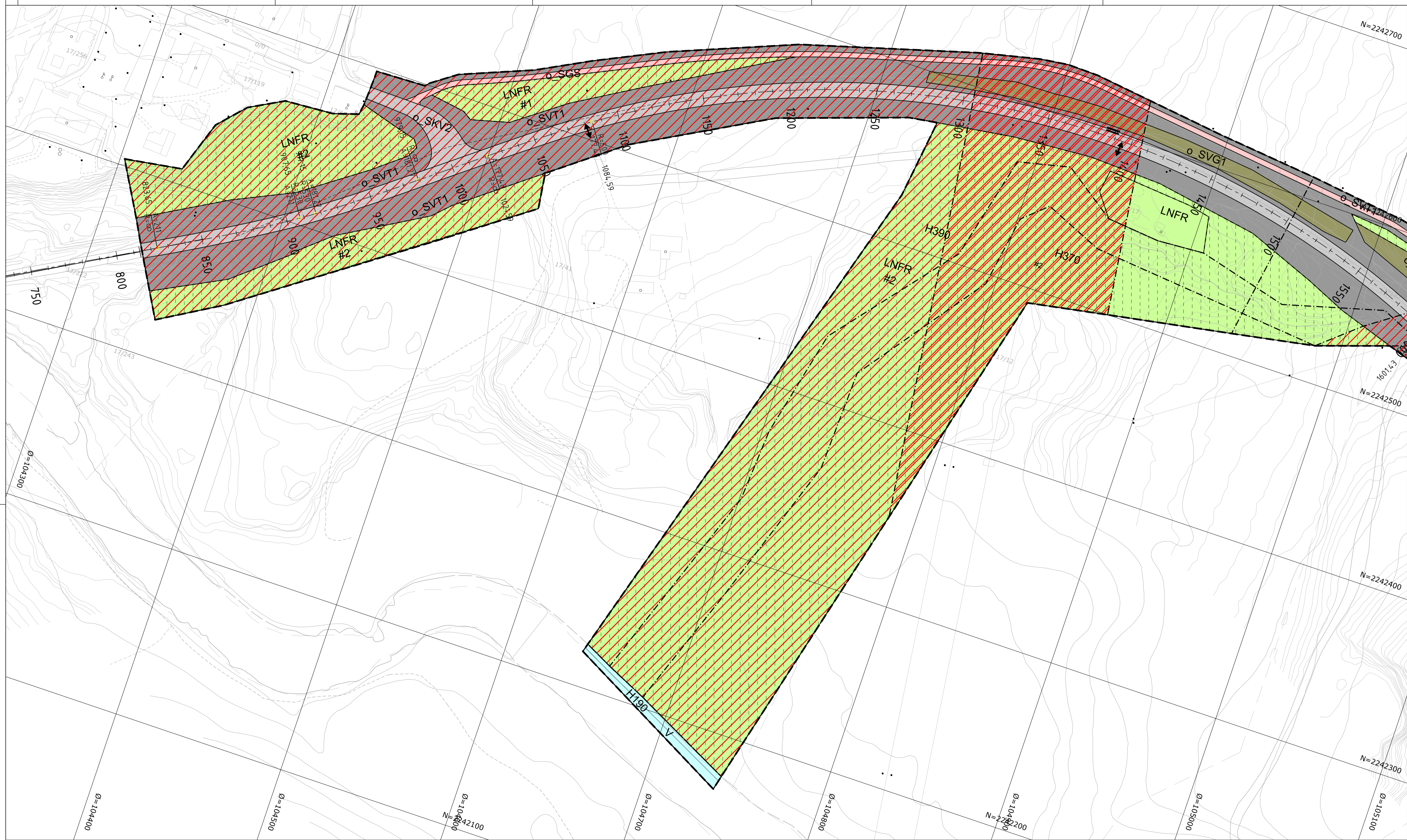
VEDLEGG 1 PLANKART

E6 Olsborg-Heia delstrekning 2

Olsborg/Høgtun-Solør Målselv
kommune

nasjonal arealplan id:
1924 -2016001





Tegnforklaring

Reguleringsplan PBL 2008

§12-5. Nr. 2 - Samferdselsanlegg og teknisk infrastruktur

- SKV Kjøreveg
- SGS Gang-/sykkelveg
- SGG Gangveg/gangareal
- SVT Annen veggrunn - tekniske anlegg
- SVG Annen veggrunn - grøntareal
- SKH Kollektivholdeplass
- SPP Parkeringsplasser

§12-5. Nr. 5 - Landbruks-, natur- og friluftsmål samt reindrift

- LNFR LNFR areal for nødvendige tiltak for landbruk og reindrift og gårdstilknyttet næringsvirksomhet basert på gårdens ressursgrunnlag

§12-5. Nr. 6 - Bruk og vern av sjø og vassdrag med tilhørende strandsone

- V Bruk og vern av sjø og vassdrag med tilhørende strandsone

§12-6 - Hensynssoner

- H190 Andre sikringssoner
- H370 Høyspenninganlegg (inkl høyspentkabler)


§12-7 - Bestemmelseområder

- H390 Annen fare
 - H520 Hensyn reindrift
 - Anlegg- og riggområde
- Linjesymbol**
- RpGrense
 - RpFormålGrense
 - RpBestemmelseGrense
 - RpSikringGrense
 - RpFareGrense
 - RpAngittHensynGrense

Punktsymboler

- Frisiktlinje
- Stenging av avkjørsel
- Avkjørsel - både inn og utkjøring
- Avkjørsel - kun innkjøring
- Avkjørsel - kun utkjøring

Kilde for basiskart: Statens kartverk
 Dato for basiskart: 4.4.2017
 Ekvidistanse 1 m
 Kartmålestokk: 1:1000 m (A1)

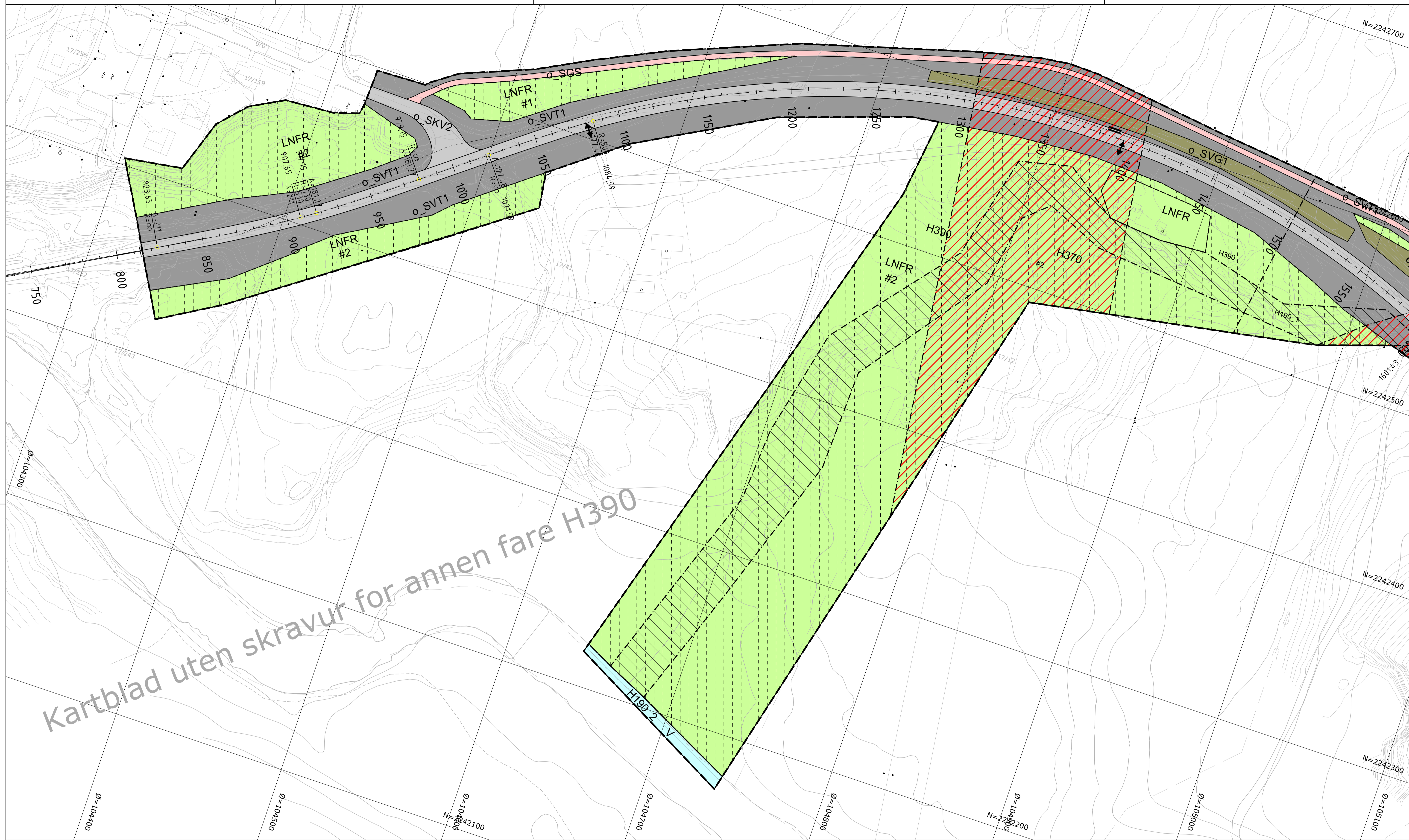


Revisjon	Dato	Saksnr.	Signatur

E6 Olsborg - Heia delstrekning 2		PlanID: 1924_2016001
Forslag til detaljregulering		Kartgrunnlag: FKB-B og LAS
		Kartreferanse: EUREF89, NTM 18
		Høydegrunnlag: NN 1954

Saksbehandling i følge plan- og bygningsloven	Dato	Saksnr.	Signatur
Dato for oppstartsmøte	22.5.2014		
Kunngjøring oppstart av reguleringsplanarbeid	13.6.2014	2014/967-3	
Vedtatt om høring og offentlig ettersyn			
Periode for høring og offentlig ettersyn	7.4.2017 - 31.5.2017		
Vedtatt Målselv kommune	6.12.2017	104/2017	

 Målselv kommune	 Stotens vegvesen	Dato: 28.9.2017 PRDF - nummer: 19EV00066R_0010	Utarbeidet av: eirasb Saksbehandler: Martha Stalsberg	Tegningsnummer: R201
---------------------	----------------------	---	--	--------------------------------



Tegnforklaring

Reguleringsplan PBL 2008
 §12-5. Nr. 2 - Samferdselsanlegg og teknisk infrastruktur

- SKV Kjøreveg
- SGS Gang-/sykkelveg
- SGG Gangveg/gangareal
- SVT Annen veggrunn - tekniske anlegg
- SVG Annen veggrunn - grøntareal
- SKH Kollektivholdeplass
- SPP Parkeringsplasser

§12-5. Nr. 5 - Landbruks-, natur- og friluftsmål samt reindrift

- LNFR LNFR areal for nødvendige tiltak for landbruk og reindrift og gårdstilknyttet næringsvirksomhet basert på gårdens ressursgrunnlag

§12-5. Nr. 6 - Bruk og vern av sjø og vassdrag med tilhørende strandsone

- V Bruk og vern av sjø og vassdrag med tilhørende strandsone

§12-6 - Hensynssoner

- H190 Andre sikringssoner
- H390 Høyspenninganlegg (inkl høyspentkabler)

§12-7 - Bestemmelseområder

- H390 Annen fare
- H520 Hensyn reindrift
- Anlegg- og riggområde

Linjesymbol

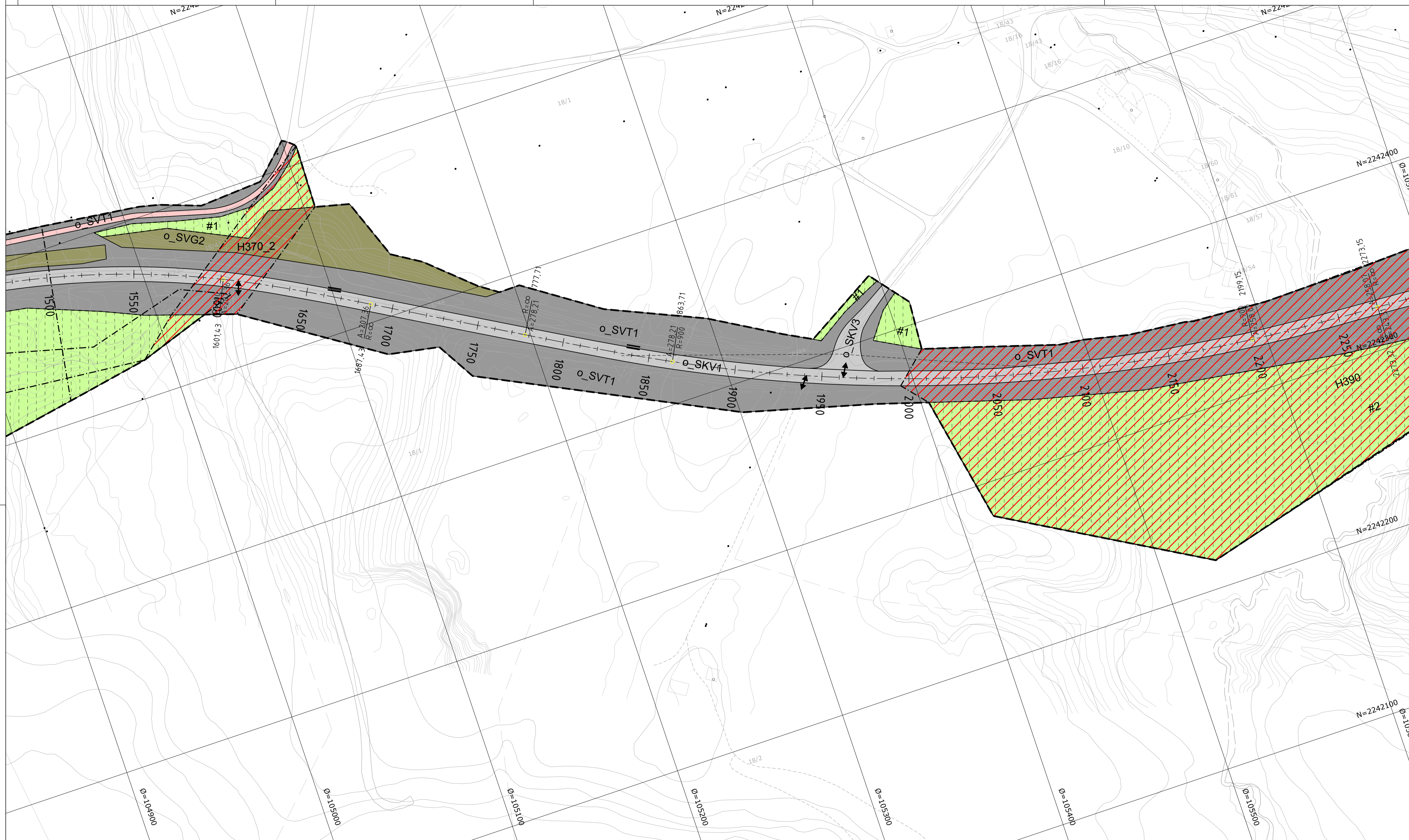
- RpGrense
- RpFormålGrense
- RpBestemmelseGrense
- RpSikringGrense
- RpFareGrense
- RpAngittHensynGrense

Punktsymboler

- Frisiktlinje
- || Stenging av avkjørsel
- ← Avkjørsel - både inn og utkjøring
- Avkjørsel - kun innkjøring
- Avkjørsel - kun utkjøring

Kilde for basiskart: Statens kartverk
 Dato for basiskart: 4.4.2017
 Ekvidistanse 1 m
 Kartmålestokk: 1:1000 m (A1)

Revisjon	Dato	Saksnr.	Signatur
E6 Olsborg - Heia delstrekning 2			PlanID: 1924_2016001
Forslag til detaljregulering			Kartgrunnlag: FKB-B og LAS
			Kartreferanse: EUREF89, NTM 18
			Høydegrunnlag: NN 1954
Saksbehandling i følge plan- og bygningsloven			
Dato for oppstartsmøte	22.5.2014		
Kunngjøring oppstart av reguleringsplanarbeid	13.6.2014	2014/967-3	
Vedtatt om høring og offentlig ettersyn	7.4.2017 - 31.5.2017		
Vedtatt Målselv kommune	6.12.2017	104/2017	
Dato: 28.9.2017		Utarbeidet av: eirasb	Tegningsnummer:
PROF - nummer 19EV00006R_0010		Saksbehandler Marthe Stalsberg	R201



Tegnforklaring

Reguleringsplan PBL 2008

§12-5. Nr. 2 - Samferdselsanlegg og teknisk infrastruktur

- SKV Kjøreveg
- SGS Gang-/sykkelveg
- SGG Gangveg/gangareal
- SVT Annen veggrunn - tekniske anlegg
- SVG Annen veggrunn - grøntareal
- SKH Kollektivholdeplass
- SPP Parkeringsplasser


§12-5. Nr. 5 - Landbruks-, natur- og friluftsmål samt reindrift

- LNFR LNFR areal for nødvendige tiltak for landbruk og reindrift og gårdstilknyttet næringsvirksomhet basert på gårdens ressursgrunnlag
- V Bruk og vern av sjø og vassdrag med tilhørende strandsone
- §12-6 - Hensynssoner**
- H190 Andre sikringssoner
- H370 Høyspenninganlegg (inkl høyspentkabler)

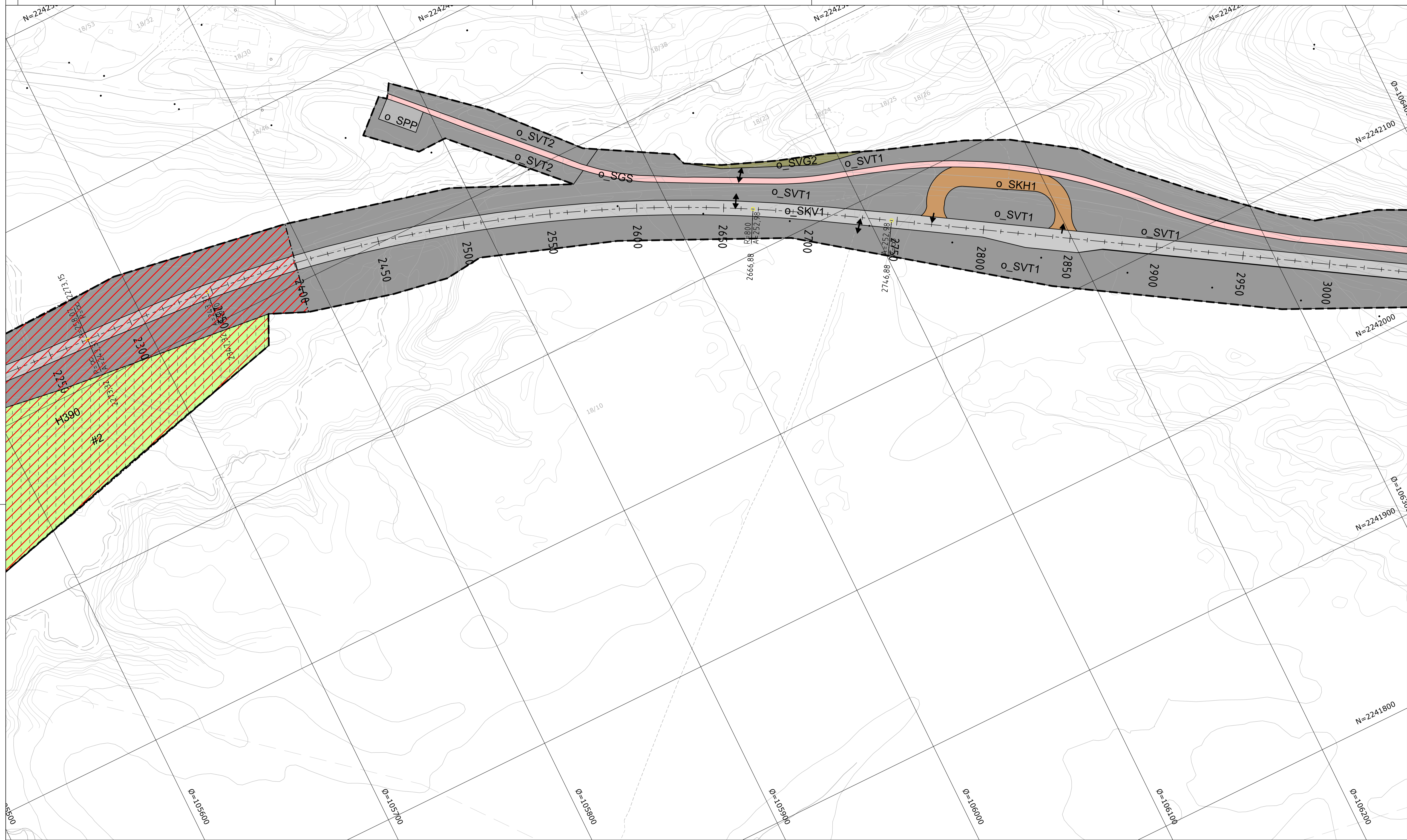
- H390 Annen fare
- H520 Hensyn reindrift
- §12-7 - Bestemmelseområder**
- Anlegg- og riggområde
- Linjesymbol**
- RpGrense
- RpFormålGrense
- RpBestemmelseGrense
- RpSikringGrense
- RpFareGrense
- RpAngittHensynGrense

- Punktsymboler**
- Frisiktlinje
 - Stenging av avkjørsel
 - Avkjørsel - både inn og utkjøring
 - Avkjørsel - kun innkjøring
 - Avkjørsel - kun utkjøring

Kilde for basiskart: Statens kartverk
 Dato for basiskart: 4.4.2017
 Ekvidistanse 1 m
 Kartmålestokk: 1:1000 m (A1)



Revisjon	Dato	Saksnr.	Signatur
E6 Olsborg - Heia delstrekning 2			
Forslag til detaljregulering			
Saksbehandling i følge plan- og bygningsloven		Dato	Saksnr.
Kunngjøring oppstart av reguleringsplanarbeid		22.5.2014	2014/967-3
Vedtatt om høring og offentlig ettersyn		7.4.2017 - 31.5.2017	
Vedtatt Målselv kommune		6.12.2017	104/2017
Målselv kommune		Dato: 28.9.2017	Utarbeidet av: eirasb
Stotens vegvesen		PRDF - nummer: 19EV00006R_0010	Saksbehandler: Martha Stalsberg
			Tegningsnummer: R202



Tegnforklaring

Reguleringsplan PBL 2008

§12-5. Nr. 2 - Samferdselsanlegg og teknisk infrastruktur

- SKV Kjøreveg
- SGS Gang-/sykkelveg
- SGG Gangveg/gangareal
- SVT Annen veggrunn - tekniske anlegg
- SVG Annen veggrunn - grøntareal
- SKH Kollektivholdeplass
- SPP Parkeringsplasser

§12-5. Nr. 5 - Landbruks-, natur- og friluftsmål samt reindrift

- LNFR LNFR areal for nødvendige tiltak for landbruk og reindrift og gårdstilknyttet næringsvirksomhet basert på gårdens ressursgrunnlag
- V Bruk og vern av sjø og vassdrag med tilhørende strandsone
- H190 Andre sikringssoner
- H390 Høyspenninganlegg (inkl høyspentkabler)

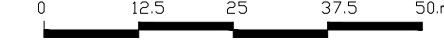
§12-7 - Bestemmelseområder

- Annen fare
- Hensyn reindrift
- Anlegg- og riggområde
- RpGrense
- RpFormålGrense
- RpBestemmelseGrense
- RpSikringGrense
- RpFareGrense
- RpAngittHensynGrense

Punktsymboler

- Frisiktlinje
- Stenging av avkjørsel
- Avkjørsel - både inn og utkjøring
- Avkjørsel - kun innkjøring
- Avkjørsel - kun utkjøring

Kilde for basiskart: Statens kartverk
 Dato for basiskart: 4.4.2017
 Ekvidistanse 1 m
 Kartmålestokk: 1:1000 m (A1)

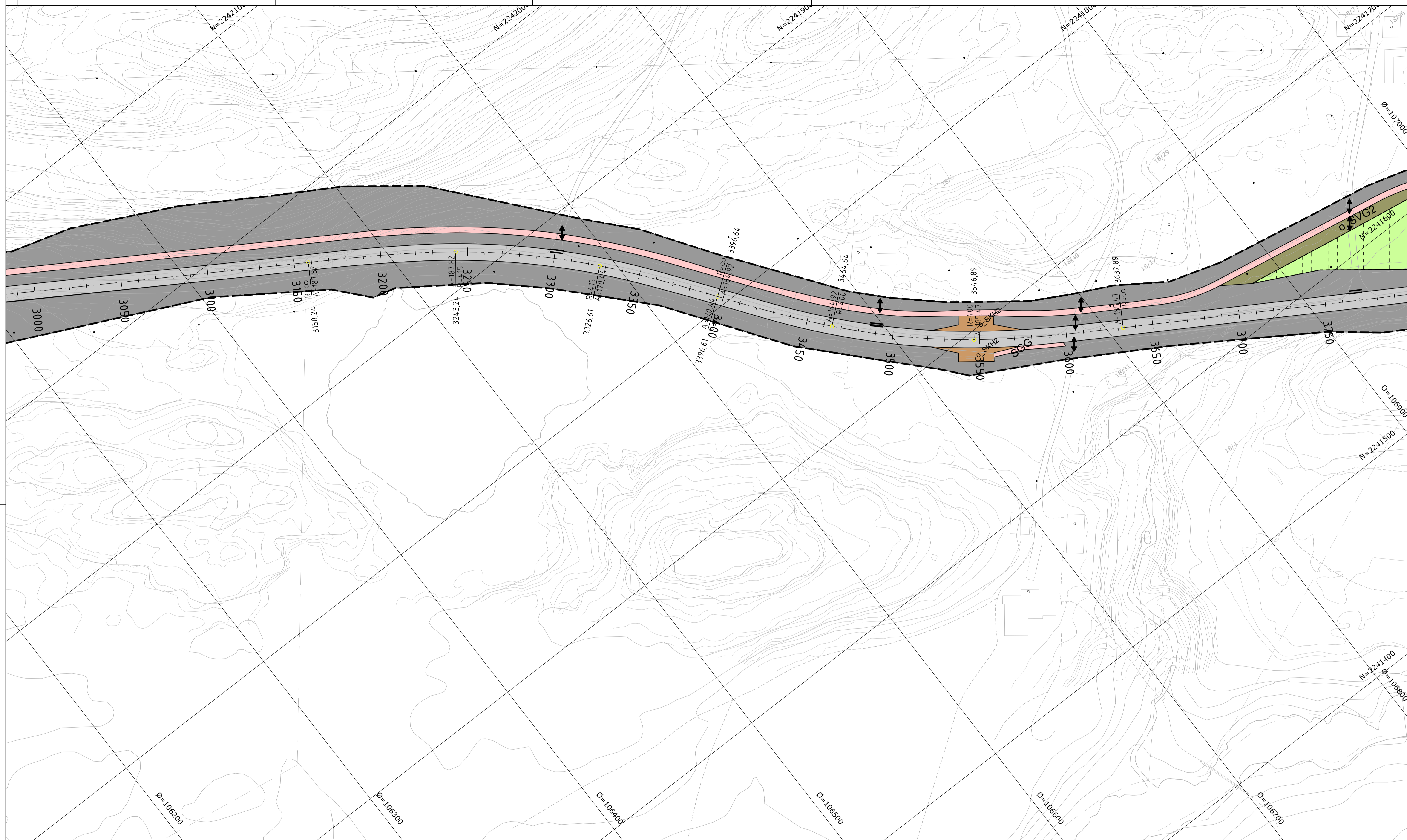


Revisjon	Dato	Saksnr.	Signatur

E6 Olsborg - Heia delstrekning 2
 Forslag til detaljregulering

Saksbehandling i følge plan- og bygningsloven	Dato	Saksnr.	Signatur
Dato for oppstartsmøte	22.5.2014		
Kunngjøring oppstart av reguleringsplanarbeid	13.6.2014	2014/967-3	
Vedtatt om høring og offentlig ettersyn			
Periode for høring og offentlig ettersyn	7.4.2017 - 31.5.2017		
Vedtatt Målselv kommune	6.12.2017	104/2017	
Dato: 28.9.2017			
PRDF - nummer 19EV00006R_0010			
Utarbeidet av: eirasb			
Saksbehandler: Martha Stalsberg			
			Tegningsnummer: R203





Tegnforklaring

Reguleringsplan PBL 2008

§12-5. Nr. 2 - Samferdselsanlegg og teknisk infrastruktur

- SKV Kjøreveg
- SGS Gang-/sykkelveg
- SGG Gangveg/gangareal
- SVT Annen veggrunn - tekniske anlegg
- SVG Annen veggrunn - grøntareal
- SKH Kollektivholdeplass
- SPP Parkeringsplasser

§12-5. Nr. 5 - Landbruks-, natur- og friluftsmål samt reindrift

- LNFR LNFR areal for nødvendige tiltak for landbruk og reindrift og gårdstilknyttet næringsvirksomhet basert på gårdens ressursgrunnlag
- V Bruk og vern av sjø og vassdrag med tilhørende strandsone
- §12-6 - Hensynssoner**
- H190 Andre sikringssoner
- H370 Høyspenninganlegg (inkl høyspentkabler)

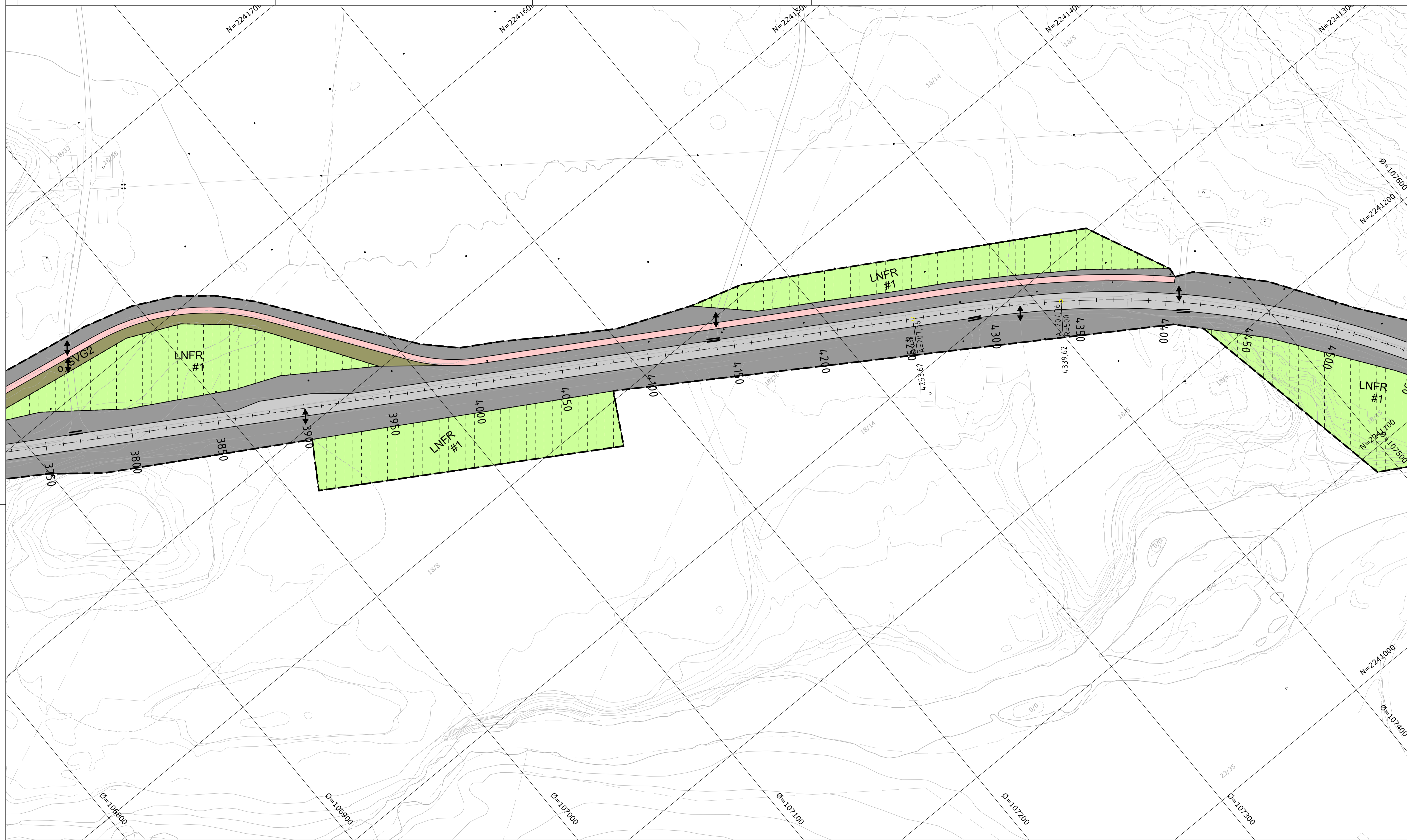
- H360 Annen fare
- H520 Hensyn reindrift
- §12-7 - Bestemmelseområder**
- Anlegg- og riggområde
- Linjesymbol**
- RpGrense
- RpFormålGrense
- RpBestemmelseGrense
- RpSikringGrense
- RpFareGrense
- RpAngittHensynGrense

- Punktsymboler**
- Frisiktlinje
 - Stenging av avkjørsel
 - Avkjørsel - både inn og utkjøring
 - Avkjørsel - kun innkjøring
 - Avkjørsel - kun utkjøring

Kilde for basiskart: Statens kartverk
 Dato for basiskart: 4.4.2017
 Ekvidistanse 1 m
 Kartmålestokk: 1:1000 m (A1)



Revisjon	Dato	Saksnr.	Signatur
E6 Olsborg - Heia delstrekning 2 Forslag til detaljregulering			PlanID: 1924_2016001 Kartgrunnlag: FKB-B og LAS Kartreferanse: EUREF89, NTM 18 Høydegrunnlag: NN 1954
Saksbehandling i følge plan- og bygningsloven		Dato	Signatur
Dato for oppstartsmøte		22.5.2014	
Kunngjøring oppstart av reguleringsplanarbeid		13.6.2014	2014/967-3
Vedtatt om høring og offentlig ettersyn			
Periode for høring og offentlig ettersyn		7.4.2017 - 31.5.2017	
Vedtatt Målselv kommune		6.12.2017	104/2017
Målselv kommune		Dato: 28.9.2017	Utført av: eirasb
Stotens vegvesen		PRDF - nummer 19EV00006R_0010	Saksbehandler: Martha Stalsberg
			Tegningsnummer: R204



Tegnforklaring

Reguleringsplan PBL 2008

§12-5. Nr. 2 - Samferdselsanlegg og teknisk infrastruktur

- SKV Kjøreveg
- SGS Gang-/sykkelveg
- SGG Gangveg/gangareal
- SVT Annen veggrunn - tekniske anlegg
- SVG Annen veggrunn - grøntareal
- SKH Kollektivholdeplass
- SPP Parkeringsplasser

§12-5. Nr. 5 - Landbruks-, natur- og friluftsmål samt reindrift

- LNFR LNFR areal for nødvendige tiltak for landbruk og reindrift og gårdstilknyttet næringsvirksomhet basert på gårdens ressursgrunnlag
- V Bruk og vern av sjø og vassdrag med tilhørende strandsone
- §12-6 - Hensynssoner
 - H190 Andre sikringssoner
 - H370 Høyspenningsanlegg (inkl høyspentkabler)

- H290 Annen fare
- H520 Hensyn reindrift
- §12-7 - Bestemmelseområder**
- Anlegg- og riggområde
- Linjesymbol**
- RpGrense
- RpFormålGrense
- RpBestemmelseGrense
- RpSikringGrense
- RpFareGrense
- RpAngittHensynGrense

- Punktsymboler**
- Frisiktlinje
 - Stenging av avkjørsel
 - Avkjørsel - både inn og utkjøring
 - Avkjørsel - kun innkjøring
 - Avkjørsel - kun utkjøring

Kilde for basiskart: Statens kartverk
 Dato for basiskart: 4.4.2017
 Ekvidistans 1 m
 Kartmålestokk: 1:1000 m (A1)

Revisjon	Dato	Saksnr.	Signatur
E6 Olsborg - Heia delstrekning 2			
Forslag til detaljregulering			
Saksbehandling i følge plan- og bygningsloven		Dato	Signatur
Dato for oppstartsmøte		22.5.2014	
Kunngjøring oppstart av reguleringsplanarbeid		13.6.2014	2014/967-3
Vedtatt om høring og offentlig ettersyn		7.4.2017 - 31.5.2017	
Periode for høring og offentlig ettersyn		6.12.2017	104/2017
Vedtatt Målselv kommune		Dato: 28.9.2017	Utarbeidet av: eirasb
		PRDF - nummer: 19EV00006R_0010	Saksbehandler: Martha Stalsberg
			Tegningsnummer: R205



Tegnforklaring

Reguleringsplan PBL 2008

§12-5. Nr. 2 - Samferdselsanlegg og teknisk infrastruktur

- SKV Kjøreveg
- SGS Gang-/sykkelveg
- SGG Gangveg/gangareal
- SVT Annen veggrunn - tekniske anlegg
- SVG Annen veggrunn - grøntareal
- SKH Kollektivholdeplass
- SPP Parkeringsplasser

§12-5. Nr. 5 - Landbruks-, natur- og friluftsmål samt reindrift

- LNFR LNFR areal for nødvendige tiltak for landbruk og reindrift og gårdstilknyttet næringsvirksomhet basert på gårdens ressursgrunnlag
- V Bruk og vern av sjø og vassdrag med tilhørende strandsone
- §12-6 - Hensynssoner**
- H190 Andre sikringssoner
- H370 Høyspenningsanlegg (inkl høyspentkabler)

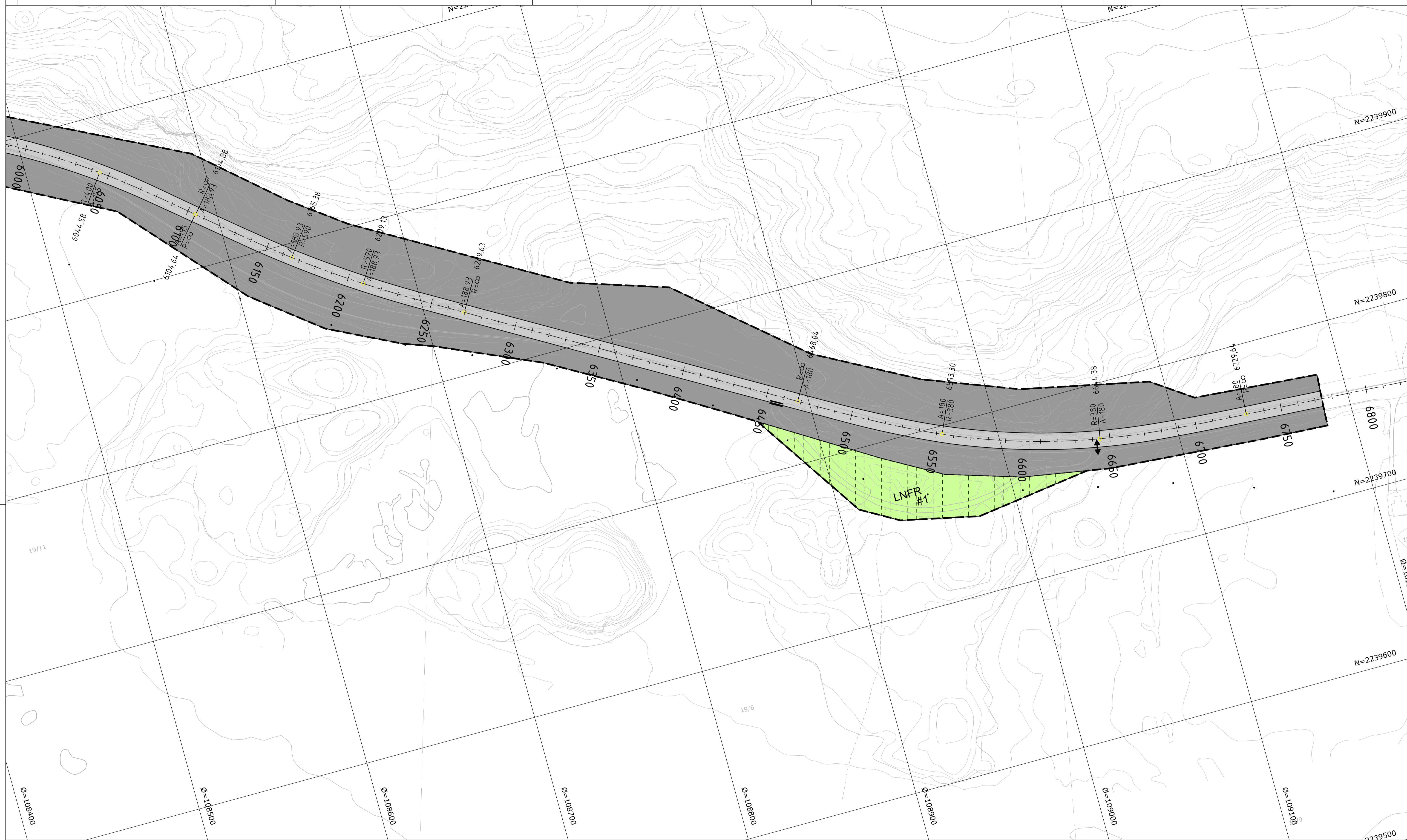
- H390 Annen fare
- H520 Hensyn reindrift
- §12-7 - Bestemmelseområder**
- Anlegg- og riggområde
- Linjesymbol**
- RpGrense
- RpFormålGrense
- RpBestemmelseGrense
- RpSikringGrense
- RpFareGrense
- RpAngittHensynGrense

- Punktsymboler**
- Frisiktlinje
 - Stenging av avkjørsel
 - Avkjørsel - både inn og utkjøring
 - Avkjørsel - kun innkjøring
 - Avkjørsel - kun utkjøring

Kilde for basiskart: Statens kartverk
 Dato for basiskart: 4.4.2017
 Ekvidistanse 1 m
 Kartmålestokk: 1:1000 m (A1)



Revisjon	Dato	Saksnr.	Signatur
E6 Olsborg - Heia delstrekning 2			
Forslag til detaljregulering			
Saksbehandling i følge plan- og bygningsloven		Dato	Saksnr.
Kunngjøring oppstart av reguleringsplanarbeid		22.5.2014	2014/967-3
Vedtatt om høring og offentlig ettersyn		7.4.2017 - 31.5.2017	
Vedtatt Målselv kommune		6.12.2017	104/2017
Målselv kommune		Dato: 28.9.2017	Utarbeidet av: eirasb
Stotens vegvesen		PRDF - nummer 19EV00006R_0010	Saksbehandler: Marthe Stalsberg
			Tegningsnummer: R207



Tegnforklaring

- Reguleringsplan PBL 2008**
§12-5. Nr. 2 - Samferdselsanlegg og teknisk infrastruktur
- SKV Kjøreveg
 - SGS Gang-/sykkelveg
 - SGG Gangveg/gangareal
 - SVT Annen veggrunn - tekniske anlegg
 - SVG Annen veggrunn - grøntareal
 - SKH Kollektivholdeplass
 - SPP Parkeringsplasser

- §12-5. Nr. 5 - Landbruks-, natur- og friluftsmål samt reindrift**
- LNFR LNFR areal for nødvendige tiltak for landbruk og reindrift og gårdstilknyttet næringsvirksomhet basert på gårdens ressursgrunnlag
- §12-5. Nr. 6 - Bruk og vern av sjø og vassdrag med tilhørende strandsone**
- V Bruk og vern av sjø og vassdrag med tilhørende strandsone
- §12-6 - Hensynssoner**
- H190 Andre sikringssoner
 - H370 Høyspenningsanlegg (inkl høyspentkabler)

- §12-7 - Bestemmelseområder**
- H390 Annen fare
 - H520 Hensyn reindrift
 - Anlegg- og riggområde
- Linjesymbol**
- RpGrense
 - RpFormålGrense
 - RpBestemmelseGrense
 - RpSikringGrense
 - RpFareGrense
 - RpAngittHensynGrense

- Punktsymboler**
- Stenging av avkjørsel
 - Avkjørsel - både inn og utkjøring
 - Avkjørsel - kun innkjøring
 - Avkjørsel - kun utkjøring

----- Frisiktlinje

Kilde for basiskart: Statens kartverk
 Dato for basiskart: 4.4.2017
 Ekvidistanse 1 m
 Kartmålestokk: 1:1000 m (A1)



Revisjon	Dato	Saksnr.	Signatur
E6 Olsborg - Heia delstrekning 2			
Forslag til detaljregulering			
Saksbehandling i følge plan- og bygningsloven		Dato	Signatur
Dato for oppstartsmøte	22.05.2014		
Kunngjøring oppstart av reguleringsplanarbeid	13.06.2014	2014/967-3	
Vedtatt om høring og offentlig ettersyn			
Periode for høring og offentlig ettersyn	7.4.2017-31.5.2017		
Vedtatt Målselv kommune	6.12.2017	104/2017	
	Dato: 28.09.2017	Utført av: girasb	Tegningsnummer:
Målselv kommune	Stotens vegvesen	PRDF - nummer 19EV00006R_0010	Saksbehandler Martha Stalsberg
			R208