



Måselv kommune

KOMMUNEPLANENS  
SAMFUNNSDEL FOR MÅSELV  
KOMMUNE 2022-2032

VEDTATT AV KOMMUNESTYRET,  
SAK 104/2022, DEN 09.11.2022

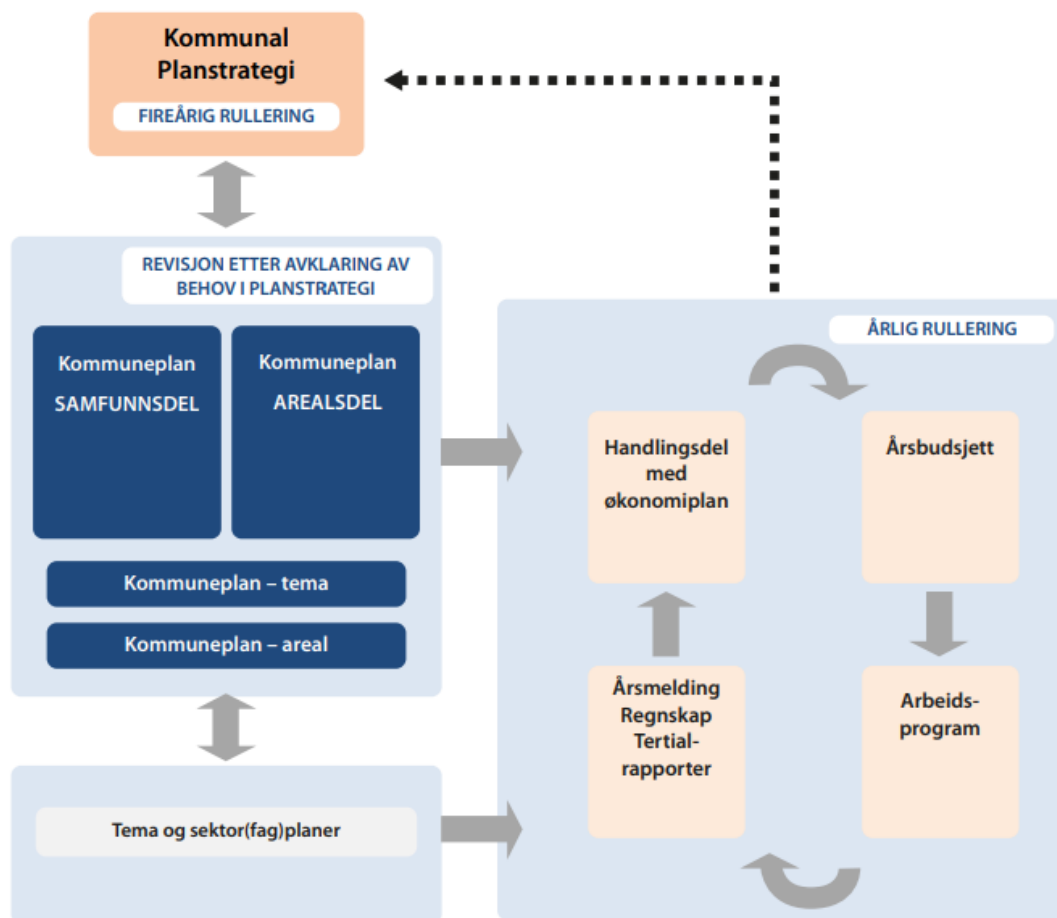
## Innhold

|       |   |    |
|-------|---|----|
| 1     | Innledning.....                         | 3  |
| 2     | Visjon .....                            | 4  |
| 3     | Sentrale føringer .....                 | 4  |
| 4     | Planprogrammets satsingsområder .....   | 6  |
| 4.1   | Demografisk utvikling .....             | 6  |
| 4.2   | Kommuneøkonomi .....                    | 8  |
| 4.3   | Medvirkning .....                       | 8  |
| 5     | Bolyst .....                            | 9  |
| 5.1   | Oppvekst.....                           | 10 |
| 5.2   | Idrett og Kultur .....                  | 10 |
| 5.3   | Helse og omsorg .....                   | 11 |
| 5.4   | Næring (inkludert Bystatus) .....       | 11 |
| 5.5   | Infrastruktur .....                     | 12 |
| 5.6   | Omdømme .....                           | 13 |
| 6     | Samfunnssikkerhet .....                 | 15 |
| 6.1   | Totalforsvar .....                      | 15 |
| 6.2   | Kommunale formålsbygg .....             | 16 |
| 6.3   | Klimaendringer og klimatilpasning ..... | 16 |
| 6.3.1 | Forsyningssikkerhet .....               | 16 |
| 6.3.2 | Vann og avløp .....                     | 16 |
| 6.3.3 | Miljøvennlige bygg .....                | 16 |
| 6.4   | Manglende kartlegging .....             | 17 |
| 7     | Arealstrategi .....                     | 18 |
| 7.1   | Samfunnssikkerhet.....                  | 18 |
| 7.2   | Bolyst.....                             | 18 |
| 7.3   | Bærekraft og klima .....                | 18 |
| 7.4   | Miljø .....                             | 19 |
| 7.5   | Forurensning .....                      | 19 |
| 7.6   | Natur og naturmangfold.....             | 19 |
| 7.7   | Kulturminner og kulturmiljø .....       | 19 |
| 7.8   | Friluftsliv .....                       | 20 |
| 7.9   | Rekreasjonsløyper for snøskuter .....   | 20 |

|        |   |    |
|--------|---|----|
| 7.10   | Nasjonalparkkommune .....   | 20 |
| 7.11   | Næring.....   | 20 |
| 7.12   | Reiseliv .....  | 21 |
| 7.13   | Landbruk.....   | 21 |
| 7.14   | Fiske i sjø, vassdrag og vann .....   | 21 |
| 7.15   | Reindrift .....   | 22 |
| 7.16   | Bolig.....  | 22 |
| 7.16.1 | Dispensasjoner fra LNFR:.....   | 22 |
| 7.16.2 | Fortette og videreutvikle tettstedene: .....  | 22 |
| 7.17   | Fritidsbebyggelse .....   | 22 |
| 7.18   | Infrastruktur (vei, gang/sykkelvei, jernbane, ny innfartsvei, fiber, vann, avløp og strøm) 23 |    |
| 7.19   | Forsvar .....   | 23 |
| 8      | Geografisk inndelte satsingsområder .....   | 24 |
| 8.1    | Bardufoss.....  | 24 |
| 8.2    | Nerbygda .....  | 24 |
| 8.3    | Karlstad.....   | 25 |
| 8.4    | Mellebygda.....   | 25 |
| 8.5    | Øverbygd .....  | 25 |
| 9      | Oppfølging/ bruk av kommuneplanen.....  | 26 |

## 1 Innledning

Kommuneplanen er hjemlet i plan- og bygningsloven og består av en samfunnsdel og en arealdel. Samfunnsdelen skal gi overordnede mål og strategier for en langsiktig og bærekraftig utvikling av kommunen som organisasjon og som samfunn. Den skal gi føringer for all videre kommunal planlegging, inkludert kommuneplanens arealdel. Planen er en overordna plan og vil utfylles med tematiske kommunedelplaner etter prioriteringer i gjeldende planstrategi. Det er utarbeidet et faktagrunnlag i tillegg til selve samfunnsdelen.



Figur 1 Det kommunale plansystemet

Kommunal planstrategi 2020-2023 vedtok revidering av Kommuneplanens samfunnsdel 2015-2025. Kommuneplanens handlingsdel skal vise hvordan planen skal følges opp gjennom prioritering av ressurser, planleggingsoppgaver og samarbeid de nærmeste fire årene. Virkningen av samfunnsdelen blir ikke synlig før i årsbudsjett og økonomiplan fra 2023.



*Fotograf May Britt Fredheim*

## 2 Visjon

Målselv kommune har følgende visjon:

### **Mulighetslandet Målselv**

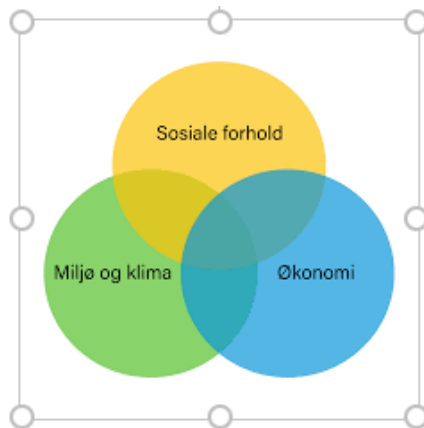
Visjonen skal være retningsgivende for det videre arbeidet med utvikling av Målselv. Den ivaretar og peker på en ønsket fremtid for kommunen vår. Viktige prinsipper som er lagt til grunn i visjonens innhold er fokuset på bolyst, samarbeid, utvikling, fellesskap, involvering, vekst, godt omdømme, stor aktivitet og et livskraftig samfunn.

## 3 Sentrale føringer

### FNs Bærekraftsmål

Bærekraftig utvikling defineres som “en utvikling som imøtekommer dagens behov uten å ødelegge mulighetene for at kommende generasjoner skal få dekket sine behov” (FNs definisjon).

Bærekraftig utvikling har 3 dimensjoner som henger sammen: sosiale forhold, miljø og klima og økonomi.



Figur 2 Bærekraftig utviklings dimensjoner

FNs bærekraftsmål er verdens felles arbeidsplan for å utrydde fattigdom, bekjempe ulikhet og stoppe klimaendringer innen 2030. FNs bærekraftsmål består av 17 hovedmål med sine undermål.

Stortingsmelding 40 (2020-2021) «Mål med mening» er Norges handlingsplan for å nå bærekraftsmålene innen 2030 basert på nasjonens utgangspunkt. Overordnet sett gjør Norge det godt på hovedmål 1 utrydde fattigdom, 3 god helse, 5 likestilling mellom kjønnene, 7 ren energi til alle, 10 mindre ulikheter og 17 samarbeid for å nå målene. Hovedmål 12 ansvarlig forbruk og produksjon og 13 stoppe klimaendringene skårer Norge dårligere på. Dette på grunn av høyt materielt forbruk og betydelige CO<sub>2</sub>-utslipp. (Kilde St.meld 40).

### **Statlig planretningslinje for samordnet bolig- areal- og transportplanlegging**

Planretningslinjen ble vedtatt i 2014 og har som formål å planlegge arealbruk og transportsystemer som fremmer samfunnsøkonomisk effektiv ressursutnyttelse, god trafikkikkerhet og effektiv trafikkavvikling. Gjennom planlegging skal det utvikles kompakte og bærekraftige byer og tettsteder, og legge til rette for verdiskapning og næringsutvikling samt fremme helse, miljø og livskvalitet. Fortetting og transformasjon er viktige nasjonale føringer. Fortetting kan skape kompakte byer og tettsteder med tilrettelegging for myke trafikanter og kollektivtrafikk.

### **Statlige planretningslinjer for klima- og energiplanlegging og klimatilpasning**

Kommunen skal stimulerer til og bidra til reduksjon av klimagassutslipp, samt økt miljøvennlig energiomlegging. Planretningslinjen gjelder kommunen som planmyndighet, forvalter og tjenesteyter.

### **Stortingsmeldinger og faglige føringer**

I tillegg har de ulike fagsektorene stortingsmeldinger og faglige føringer innenfor sitt område. «Leve hele livet» og «Tett på- tidlig innsats og inkluderende fellesskap i barnehage, skole og SFO» er gode eksempler på satsingsområder som berører fagsektorene.

## 4 Planprogrammets satsingsområder

Følgende hovedtemaer er vedtatt i planprogrammet:

1. Bolyst
2. Samfunnssikkerhet
3. Arealstrategi

I prosessen er det jobbet aktivt innenfor rammene av hovedområdene.

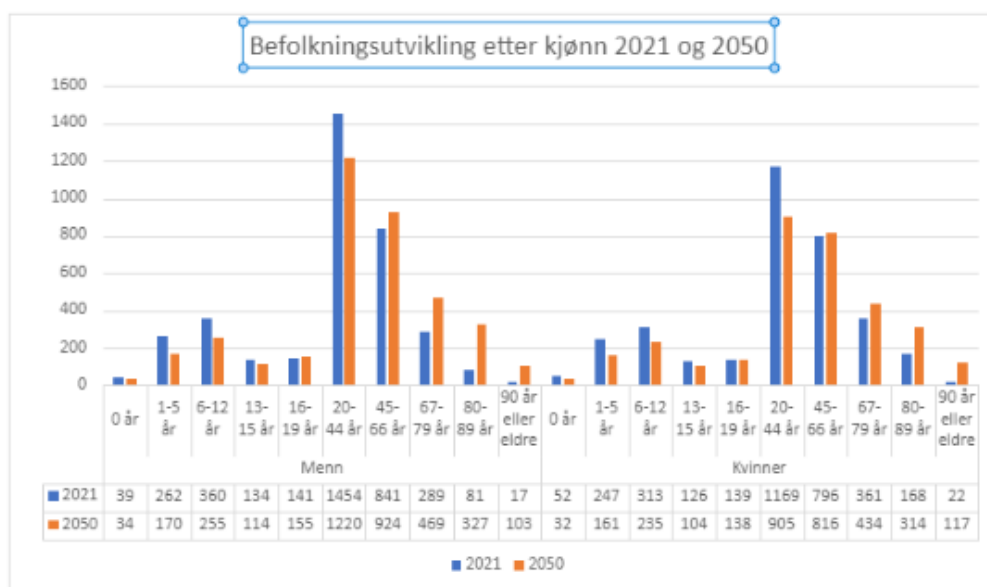
Byen Bardufoss strekker seg i fra Bardu grense til Andslimoen. Samfunnsdelen er første ledd i arbeidet med å skape innhold i bystatusen, og vil bli etterfulgt av et handlingsprogram for utvikling av sentrum.

Målselv kommune er godkjent som Nasjonalparkkommune. Kommuneplanen skal vise hvordan vi forvalter mulighetene og ansvaret vi har som vertskap til Dividalen nasjonalpark og landskapsvernområde.

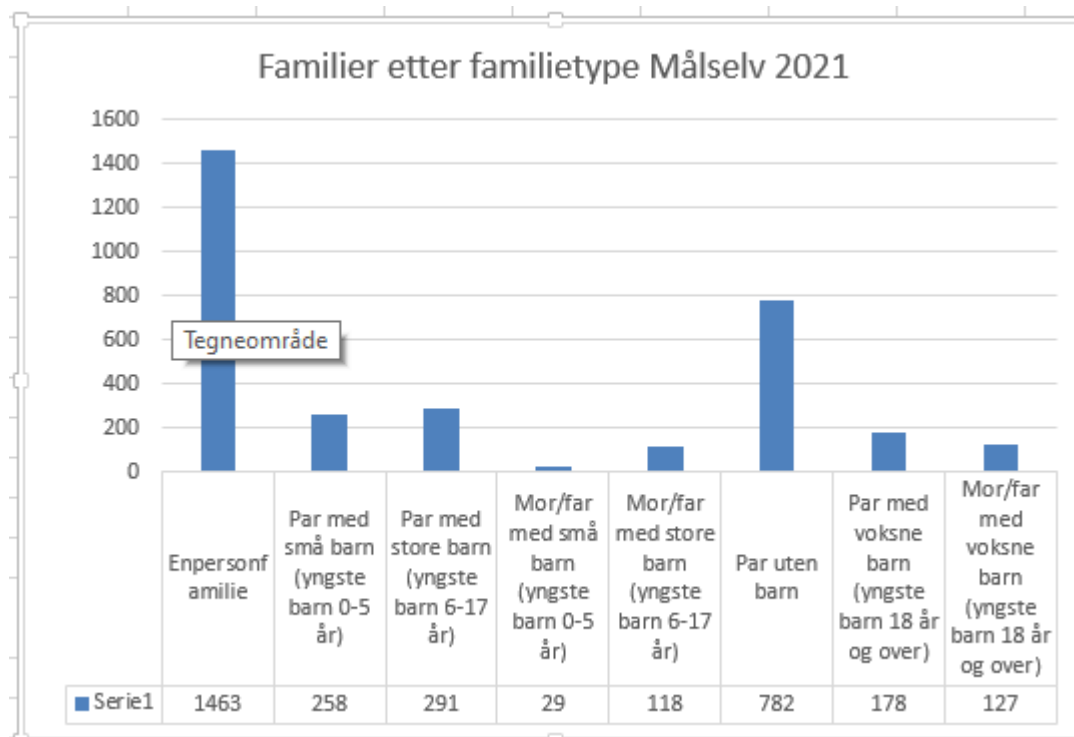
### 4.1 Demografisk utvikling

Forventet befolkningsframskriving legger premissene for kommunens fremtidige satsinger. Framskrivningen er basert på matematiske modeller og tar ikke høyde for lokale faktorer som for eksempel større satsinger innenfor Forsvaret eller det private næringslivet. Når vi analyserer tallene, må vi ha med oss lokal kunnskap.

Tabellen under viser SSBs middelalternativ på forventet befolkningsframskriving fram til 2050 og endringene i fra 2021. Tabellen viser befolkningsnedgang i alderen 0-13 og 20-44 år. I aldergruppene fra 45 år og eldre er det forventet befolkningsvekst, spesielt i de eldste gruppene. En nedgang i gruppen 20-44 betyr færre innbyggere i reproduktiv alder.



Tabellen under viser familiestrukturen i kommunen. Av et samlet innbyggertall på 7011 (1.1.2021) bor 1463 personer alene. Par uten barn er den nest største gruppen. I Målselv bor det i snitt 2,01 personer per husstand. Det er litt lavere enn landsgjennomsnittet på 2,13 personer.



Målselv kommune har 6 barneskoler. Sameskolen i Troms er en offentlig skole med internat og er et tilbud på tvers av kommunegrensene. Øvergård Montessoriskole (privat friskole) ligger geografisk relativt nært Bjørkeng oppvekstsenter.

Tabellen under er basert på innbyggertallet per grunnkrets som er slått sammen basert på nærskoleprinsippet. Til Fagerlidal kretser 42 % av innbyggerne. Innbyggerne her bor innenfor de definerte bygrensene.

| Alder             | Olsborg | Karlstad | Fagerlidal | Mellebygd | Bjørkeng | Uoppgitt | Totalt |
|-------------------|---------|----------|------------|-----------|----------|----------|--------|
| 0-5 år            | 74      | 29       | 174        | 41        | 42       | 0        | 360    |
| 6-15 år           | 165     | 84       | 319        | 82        | 78       | 3        | 731    |
| 16-19 år          | 64      | 33       | 141        | 31        | 42       | 3        | 314    |
| 20-24 år          | 91      | 31       | 285        | 34        | 66       | 6        | 513    |
| 25-29 år          | 77      | 30       | 288        | 42        | 89       | 0        | 526    |
| 30-49 år          | 358     | 158      | 658        | 163       | 160      | 3        | 1500   |
| 50-59 år          | 227     | 85       | 366        | 112       | 110      | 3        | 903    |
| 60-66 år          | 169     | 67       | 154        | 85        | 83       | 0        | 558    |
| 67-69 år          | 66      | 28       | 64         | 33        | 26       | 0        | 217    |
| 70-79 år          | 176     | 71       | 221        | 79        | 69       | 0        | 616    |
| 80 år eller eldre | 115     | 51       | 119        | 54        | 45       | 0        | 384    |



## 4.2 Kommuneøkonomi

Selv om kommunen de siste årene har gått med overskudd er den økonomiske handlingsfriheten begrenset.

På investeringssiden er det planlagt flere større prosjekter. De største er omsorgsboliger, Bardufosshallen, Gimlehallen og nytt fullrenseanlegg til Bardufoss vannverk.

## 4.3 Medvirkning

Plan- og næringsutvalget er styringsgruppe til planarbeidet. Som et ledd i medvirkningen er det gjennomført 7 folkemøter (5 før høring og 2 under høring). I tillegg er planen vært informert om i kommunale råd og utvalg (Eldrerådet, Rådet for personer med funksjonsnedsettelse og Ungdomsrådet) og på enhetsledermøte. Under ungdomskonferansen høsten 2021 var Kommuneplanens samfunnsdel tema. På adresselista er FAU til grunnskolene i kommunen ført opp. Her har de hatt mulighet til å komme med innspill til planarbeidet direkte.

Til høringen ble det utarbeidet en egen folder som ble sendt ut med høringsbrevet til adresselista og link til kommunens hjemmeside der planforslaget med kunnskapsgrunnlaget, referat fra folkemøter og politisk behandling er publisert. Formålet med folderen var å vise hovedtrekkene i planforslaget i et format som er mer leservennlig.

## 5 Bolyst

Berørte bærekraftsmål innen tema Bolyst antas å være:



### Hvorfor er dette viktig å prioritere:

Bolyst og blilyst handler om livskvalitet, trivsel og omdømmebygging. Bygging av sosialt bærekraftige lokalsamfunn som er inkluderende forebygger utenforskap og ensomhet blant innbyggerne. Rekruttering av relevant kompetanse er allerede i dag en utfordring både for kommunen og for private arbeidsgivere. Vi må satse på bolyst for å skape et attraktivt lokalsamfunn for dagens og fremtidens innbyggere og arbeidstakere.

Bystatus Bardufoss gis innhold i planarbeidet, men detaljer kommer i eget handlingsprogram for Byen Bardufoss. Samfunnsdelen tilrettelegger for vekst og utvikling innenfor bygrensene, uten at det går på bekostning for resten av kommunen.



*Fotograf Aud Nystad*

## 5.1 Oppvekst

Innenfor oppvekstsektoren er det nasjonalt fokus på Utenforskap. Barn og unge som faller utenfor samfunnet (skole, jobb og sosiale arenaer) er en utfordring både for barnet/ungdommen, nærmeste pårørende, og for samfunnet generelt. Program for folkehelsearbeid i kommunene 2017-2027 har fokus på helsefremmende lokalsamfunn med særlig vekt på barn og unges psykiske helse og livskvalitet.

I Målselv skal vi drive aktiv forebygging og inkludering for å gi framtidige generasjoner et best mulig utgangspunkt i livet. Fokuset er på kvalitet i tilbudet.

Folkemøtene viser en bred støtte til skolestrukturen. Skolen og barnehagen er navet i bygdene. I tillegg til funksjonen som skole fungerer byggene som samfunnshus og møteplass etter skoletid.

Kommunestyret har bestilt en Oppvekststrategi. Strategien må vurderes til å være en temaplan Samfunnsdelen. Omfang og innhold må spesifiserer.

Det skal være et mål at kommunen innen 2024 skal ha redusert antall ukvalifiserte lærere, med mål om full dekning i løpet av planperioden.

Målselv kommune skal jobbe tett på næringslivet og fagopplæringa for å tilby flere lærlingeplasser for å rekruttere flere fagarbeidere. Antall lærlingeplasser i kommunen skal økes jevnt utover hele planperioden.

## 5.2 Idrett og Kultur

Målselv har et rikt tilbud på kultur og fritidsarenaen, og med tanke på innbyggertallet er det et rikt og variert tilbud både uten- og innendørs. De aller fleste kan finne noe meningsfullt å bruke fritiden på. Frivilligheten er en viktig ressurs som må tas vare på.

Største utfordringen er synliggjøring av tilbudene. Ungdomsrådet har kommentert at de ikke kjenner tilbudene, samme tilbakemelding kommer tilflyttere med.

Gjennom arbeidet med samfunnsdelen ser kommunen at det er behov for et økt fokus på uorganiserte barn og ungdom. En del faller utenfor tradisjonelle aktiviteter. Behovet for et sted å møtes for «å henge» er formidlet på folkemøter og blant ungdommen selv. Ung Målselv skaper lavterskeltilbud til alle barn og unge. Utstyrsbanken gir mulighet til gratis lån av turutstyr og er et viktig tilbud til innbyggerne.

I kommunal sektor jobbes det med et nasjonalt pilotprosjekt om Fremtidens kulturskole under tittelen «Min áigi ovttas (Vår tid sammen)». Prosjektets hovedmål er økt synliggjøring av det samiske i Målselvsamfunnet, og eventuelle endringer av kulturskoletilbudet. Prosjektet presenteres mer i kunnskapsgrunnlaget som ligger som vedlegg.

Målselv ønsker å tilrettelegge for kulturbasert næring, og med det formålet er Høgtun kulturklynge opprettet. Utviklingsplan næring har kulturbasert næring som et satsingsområde.

Ulike områder for motorsport er etterspurt. Kommunen jobber med utvidelse av eksisterende løypenett for rekreasjonsløyper for snøskuter. Dette er et at ungdomsrådet satsningstema for

skoleåret 2021/2022. Innspillet om å regulere områder til motorferdsel må vurderes i kommuneplanens arealdel.

Målselv skal legge til rette for gode møteplasser, et bredt kultur- og kulturskoletilbud, et aktivt friluftsliv og attraktive idrettsarenaer i hele kommunen.

Kulturavdelingens administrasjon vurderes lokalisert til Høgtun kulturklynge.

Bibliotekstjenesten i Målselv organiseres med et hovedbibliotek i Istindportalen med filial i Øverbygd, og eventuelt på Olsborg i samarbeid med samisk språksenter.

### 5.3 Helse og omsorg

Demografisk utvikling viser at forventet levealder går opp og andel eldre blir stadig flere. Kvalitetsreformen "Leve hele livet" skal gi eldre bedre hjelp og støtte til å meste livet. Dette er et viktig innsatsområde nasjonalt og lokalt.

Kommunal planstrategi har inne vedtak om rullering av kommunedelplan helse- og omsorg. I dette arbeidet må reformen tilpasses lokalt.

Folkehelseoversikten gir en skriftlig oversikt over befolkningens helsetilstand og påvirkningsfaktorene i Målselv og rulleres årlig. Oversikten for 2022 konkluderer med følgende satsingsområder:

1. Oppvekstvilkår og psykisk helse hos barn og unge
2. Sosiale ulikheter i helse
3. Livsstilssykdommer og forebygging av disse
4. Konsekvenser av demografisk endring med aldrende befolkning

Folkehelseoversikten skal legges til grunn for planlegging og dimensjonering av helsetjenesten i kommunen.

### 5.4 Næring (inkludert Bystatus)

Målselv skal tilrettelegge for næringsutvikling og jobbe aktivt for å tilrettelegge et samfunn som gjør det attraktivt for grundere og arbeidstakere å bo og arbeide i kommunen.

Attraktive lokalsamfunn med høy grad av bolyst vil hjelpe på fremtidig rekruttering. Kommunen skal være forutsigbar og tydelig og tilby ledige næringsstomter, boligstomter og kvalitet på kommunale tjenester.

Kommunestyret vedtok Bystatus Bardufoss i september 2021. Handlingsplan for oppfølging av vedtaket vil bli utarbeidet som en temaplan til Samfunnsdelen. Handlingsplanen krever godt samarbeid med aktørene i byen.

Den definerte byen Bardufoss skal også være regionsenter Bardufoss. Hvis fylkesplanens nivå differensiering av regionsentre består, har Målselv som mål å løfte Bardufoss med bystatus fra nivå 3 til nivå 2 blant regionsentre i fylket.

Det skal være et mål å få endret Regionplan for Handel og Service for å gi bedre og like rammevilkår for å drive detaljhandel innenfor byen Bardufoss.

Primærnæringene er viktige næringer i kommunen og det må tilrettelegges for drift og videreutvikling gjennom kommunens næringsarbeid. Matproduksjon er svært viktig. I arbeidet med samfunnssikkerhet er beredskapsrolla til primærnæringene sentral.

Reindrifta er en kulturbærer og næringsaktør, og det er viktig å ha dialog med reinbeitedistriktene og samebyene

Målselv er en nasjonalparkkommune med rett til å bruke merkevaren «Norges nasjonalparker». Aktivitet i nasjonalparken må forvaltes i tråd med vernebestemmelsene. Nasjonalparkstyret er planmyndighet innenfor parkens grenser.

Bærekraftig besøksforvaltning av utfartsområder er et regionalt satsingsområde. Utstrakt bruk av turområder krever tilrettelegging i form av grunneieravtaler, parkeringsplasser og eventuelt klopping, toaletter og søppelhåndtering.

Den største næringsaktøren i Målselv er Staten ved Forsvarsdepartementet. Hærens ledelse, samt ledelsen av og store deler av Brigade Nord er lokalisert i Målselv. I tillegg er Bardufoss flystasjon samlokalisert med Bardufoss lufthavn og lokalisert nærmest i Bardufoss sentrum. Bardufoss lufthavn er drevet av Avinor, en annen statlig virksomhet. Arctic Aviation Center, Arena Utmark og Målselv Industribygg AS vil være viktige aktører for næringsutviklingen i kommunen.

## 5.5 Infrastruktur

Målselv kommune er på 3.322 km<sup>2</sup>. Innenfor kommunen er det ca. 425 km offentlig veier som til dels har store behov for oppgradering.

Det kommunale vegnettet er på ca. 180 km. Kommunen har store utgifter til sommer- og vintervedlikehold av vegnettet. Kommunestyret har bestilt sak om nedklassifisering av kommunale veier. Det er et ønske om videre utbygging av gang- og sykkelveier både langs E6, fylkes- og kommunale veier.

Bardufoss lufthavn er sentralt lokalisert på Bardufoss, vel en km fra Bardufoss sentrum. Dette er en regionlufthavn for Midt-Troms, med betydelig potensial med tanke på passasjerer og godstransport.

Kollektivtransport utenom E6 er nesten utelukkende knyttet til skoleskyss. Dette skaper et bilbasert samfunn. Avstandene skaper utfordringer når det gjelder tilrettelegging av tilbud både for barn og unge og for voksne som ikke har privatbil. Avstandene kan være med på å skape ensomhet blant innbyggerne.

I folkemøtene ble det uttrykt sterkt behov for en kollektivløsning som knytter kommunen sammen og som gjør at spesielt ungdommen kan dra imellom bygdene uten å være avhengig av foreldrene.

EKOM defineres som all form for elektronisk kommunikasjon og den infrastruktur som må være til stede for at kapasitetskrevenne tjenester skal fungere. I det moderne samfunn er tilgang til et nett som fungerer et krav. Pandemien har forsterket dette kravet med mange arbeidstakere på hjemmekontor og hjemmeskole. Velferdsteknologi krever også tilgang til et stabilt nett. Strategi for bredbåndsutvikling (KS 3/2019) styrer kommunens satsing innenfor bredbåndsutvikling til området som det ikke er kommersielt grunnlag for utbygging av.

Eldrerådet i Målselv er opptatt av digital kompetanse. Parallelt med fokus på utbygging må det tilrettelegges for at innbyggerne kan få styrket sin digitale kompetanse for å være selvhjulpne.

Kommunen skal jobbe for et bedre kollektivtilbud (allmenhetens bruk av skolebusser).

## 5.6 Omdømme

Bolyst gir omdømme. Et sted innbyggerne trives er et godt sted for besøkende. Omdømmet skapes i stor grad av oss innbyggere i hvordan vi snakker om Målselv. I mulighetslandet skal det ikke være motsetning mellom å fremsnakke og jobbe for egen lokalplass og kommunen som en helhet. Vi skal være stolt over eget bomiljø og hele kommunen.

| Overordnet mål:<br>Satse på bolyst i et livsløpsperspektiv. Det skal være attraktivt å leve i Målselv i alle livets faser.   |   |
|--|---|
| Vi vil:  | Sånn vil vi gjøre det:  |
| <ul style="list-style-type: none"> <li>✓ Være en attraktiv bokommune for dagens og fremtidens innbyggere</li> <li>✓ Satse på barn og unges oppvekstvilkår</li> <li>✓ Ha fokus på utenforskap og ensomhet</li> <li>✓ Tilrettelegge for god helse hele livet</li> <li>✓ Tilrettelegge for næringsutvikling og attraktive arbeidsplasser</li> <li>✓ Implementere Leve hele livet</li> <li>✓ Aktivt jobbe med boligsosialt arbeid</li> </ul> | <ul style="list-style-type: none"> <li>✓ Utarbeide oppvekststrategi</li> <li>✓ Videreutvikle og synliggjøre mangfoldet innenfor kultur og fritid</li> <li>✓ Drive aktiv forebygging og inkludering for å gi barn og unge et best mulig utgangspunkt i livet.</li> <li>✓ Utarbeide og jevnlig rullering av befolkningens helseoversikt</li> <li>✓ Rullere kommunedelplan helse og omsorg</li> <li>✓ Skape forutsigbare og gode rammebetingelser for næringsliv og arbeidsgivere</li> <li>✓ Tilrettelegge for arbeidsgivere og arbeidstakere</li> <li>✓ Tilrettelegge for at vanskeligstilte skal få mulighet til å skaffe egnet bolig</li> <li>✓ Sørg for at hele kommunen har tilfredsstillende dekning av fiber og telefon</li> <li>✓ Jobbe for investeringer på vegnettet</li> <li>✓ Bygge ut og vedlikeholde gang- og sykkelvegnettet</li> <li>✓ Bygge ny barnehage i Bardufoss</li> <li>✓ Utvikle trafiksikkerhetsplan for Rustahøgda</li> <li>✓ Opprettholde dagens infrastruktur formålsbygg</li> </ul> |

|  |   |
|--|---|
|  | <ul style="list-style-type: none"><li>✓ Utarbeide byutviklingsplan</li><li>✓ Utarbeide plan for ivaretagelse av kommunens grøntarealer</li><li>✓ Oppgradere de kommunale barnehagene og skolenes lekeplasser/uteområder</li><li>✓ Jobbe for etablering av grunnleggende befalsutdanning i Målselv</li></ul> |
|--|---|

## 6 Samfunnssikkerhet

Berørte bærekraftsmål innen tema Samfunnssikkerhet antas å være:



### Hvorfor er dette viktig å prioritere:

Samfunnssikkerhet går på aktiv forebygging av uønskede hendelser og samfunnets evne til å takle krise- og unntakssituasjoner. I all samfunnsutvikling må samfunnssikkerhetsperspektivet tas med. I all kommunal planlegging må det tilrettelegges for et trygt og robust samfunn for innbyggerne.

Samfunnssikkerhet og energi- og klimaplanlegging har fått et økt fokus nasjonalt og lokalt de siste årene. Målselv kommune har kjente områder for skred, kvikkleire og flomfare. Med økte temperaturer, mer nedbør og vind vil dagens utfordringer øke i omfang. Dette må samfunnet ha en beredskap på.

### 6.1 Totalforsvar

En viktig ressurs i totalforsvaret for Midt-Troms er forsvarets tilstedeværelse. Dette representert ved Brigade Nord, med mannskaper og infrastruktur, samt helikopter lokalisert ved Bardufoss flystasjon. Totalforsvaret handler om drift av samfunnet i krig og krise. Krigen i Ukraina har synliggjort hvordan krigshandlinger rammer hele samfunnet. Målselv har utarbeidet egen rapport om totalforsvar med tilhørende ROS-analyse. Lokale utfordringer i krig er i stor grad sammenfallende med faktorene som omhandler beredskapsarbeidet generelt. Største forskjellen er at det er en planlagt menneskeskapt handling som skaper frykt i samfunnet. En hendelse kan ikke planlegges, men det å oppdatere og jevnlig øve Helhetlig Risiko- og Sårbarhetsanalyse med tilhørende beredskapsplaner er lokalsamfunnets mulighet til å være forberedt. Her vil eventuelle investeringsbehov synliggjøres og anskaffelser gjennomføres.



## 6.2 Kommunale formålsbygg

Kommunale formålsbygg defineres som bygninger der kommunen yter tjenester til innbyggerne.

Kommunehuset, helseinstitusjoner, skoler og barnehager er blant formålsbyggene.



*Fotograf May Britt Fredheim*

Bygningsmassen er eldre med stort vedlikeholdsetterslep. I et samfunnssikkerhetsperspektiv er største utfordringene at en del av byggene har lav snølast (150-200 kg) og dårlig/manglende forsyningssikkerhet ved strømrbrudd.

## 6.3 Klimaendringer og klimatilpasning

Kommunedelplan klima og energi 2020-2029 er kommunens lokale satsing for å nå overordnede nasjonale målsetninger innenfor klimagassutslipp. Kommunen er en viktig samfunnsutvikler også i klimaspørsmål. Fokuset er på kommunens egen energibruk, CO<sub>2</sub>-utslipp og kommunens arbeid for økt karbonbinding.

### 6.3.1 Forsyningssikkerhet

Samfunnet er avhengig av elektrisitet for oppvarming, belysning og kommunikasjon. Fremtidige klimaendringer med mer forventet uvær kan være en trussel mot forsyningssikkerheten. Kritiske samfunnsfunksjoner må sikres alternativ forsyningskilder. For kommunen er det i hovedsak helseinstitusjoner og vann og avløp som må driftes 24/7.

Matproduksjonens roller i et beredskapsperspektiv er en viktig del av forsyningssikkerheten. Målselv har stor produksjon av næringsmidler (kjøttproduksjon, melk og grønnsaker).

### 6.3.2 Vann og avløp

Fremtidens klima er i endring og det forventes mer nedbør. Overvann (definert som vann som renner av på overflaten som følge av regn og smeltevann) må i alle byggeprosjekter håndteres lokal. Tidligere tiders praksis med å lede det inn på kommunens avløpssystem praktiserer ikke lenger. Det er dårlig ressursutnytting å øke kapasiteten på renseanleggene for å rense overvannet.

### 6.3.3 Miljøvennlige bygg

Målselv kommune har i Kommunedelplan klima og energi 2020-2029 vedtatt at kommunen skal jobbe aktivt for reduksjon av klimagassutslipp ved å sikre klimanøytral oppvarming, redusert energibruk og bevisst bruk av byggematerialer. Vedtaket vil bli fulgt opp i arbeidet

med kommuneplanens arealdel og i reguleringsplanarbeider. Områderegulering Andslimoen er vedtatt etter kommunedelplan klima og energi. Her stilles det konkrete krav til byggematerialer innenfor planområdet.

#### 6.4 Manglende kartlegging

Det er utarbeidet noe farekartlegging i forhold til naturfarer i kommunen, men det er enda store områder som mangle kartlegging. Ved utbygging i slike områder må tiltakshaver dokumentere sikker byggegrunn. Kommunen melde inn eventuelle behov for kartlegging til sentrale myndigheter og bidrar med finansiering til kartlegging i tillegg til distriktsandel på sikringstiltak.

I folkemøtene kom det forslag om tilskudd til tiltakshavere for kartlegging av sikker byggegrunn og/eller grunnlagsinvesteringer til teknisk infrastruktur med bygging utenfor regulerte felt.

| Overordnet mål:   |   |
|---|---|
| Målselv skal være et godt og robust samfunn med fokus på samfunnssikkerhet.   |   |
| Vi vil:   | Slik vil vi gjøre det:  |
| <ul style="list-style-type: none"> <li>✓ Aktivt forebygge uønskede hendelser</li> <li>✓ Ha gode planer for å takle krisesituasjoner</li> <li>✓ Ha oversikt over eksisterende og forventede trusler</li> <li>✓ Bruke kommunedelplan klima og energi 2020-229 aktivt i kommunal planlegging og forvaltning</li> </ul> | <ul style="list-style-type: none"> <li>✓ Jevnlig rullere helhetlig risiko- og sårbarhetsanalyse</li> <li>✓ Jevnlig rullere kommunale beredskapsplaner</li> <li>✓ Håndheve hensynssoner i arealdelen strengt</li> <li>✓ Jobbe for videre farekartlegging i kommunen</li> <li>✓ Satse på miljøvennlige bygg i kommunale byggeprosjekter og i planarbeid</li> <li>✓ Sikre forsyningssikkerhet i prioriterte kommunale formålsbygg</li> <li>✓ Øke sikkerheten rundt våre vannverk og annen kritisk bygningsmasse</li> </ul> |

## 7 Arealstrategi

Berørte bærekraftsmål innen tema Arealstrategi antas å være:



### Hvorfor er dette viktig å prioritere:

Arealstrategien i samfunnsdelen er bindeleddet til kommuneplanens arealdel. Kommuneplanens arealdel planlegges meldt opp til revisjon når samfunnsdelen er vedtatt. Målsettinger og arealstrategi i samfunnsdelen skal legges til grunn for revisjon av kommuneplanens arealdel, reguleringsplaner og temaplaner. Arealstrategien skal gi føringer for fremtidig arealbruk i tråd med FNs bærekraftsmål, klima- og miljøhensyn og kommunens satsningsområder.

Det kan være hensiktsmessig å utarbeide temaplaner for flere av fokusområdene som vi har pekt på nedenunder. Konklusjonene i temaplanene kan danne grunnlag for bestemmelsene til kommuneplanens arealdel i planperioden.

### 7.1 Samfunnssikkerhet

I arbeidet med samfunnsdelen er samfunnssikkerhet sentrale tema. Dersom det framkommer mål og strategier med arealbehov, innarbeides de i arealstrategien.

### 7.2 Bolyst

I arbeidet med samfunnsdelen er bolyst sentrale tema. Dersom det framkommer mål og strategier med arealbehov, innarbeides de i arealstrategien.

### 7.3 Bærekraft og klima

Norges Handlingsplan for å nå bærekraftsmålene innen 2030. Meld.st 40 (2020-2021) er tydelig på at alle må bidra for å nå målene. Norge har under Parisavtalen tatt på seg en forpliktelse til å redusere utslippene av klimagasser med minst 50 prosent og opp mot 55 prosent i 2030 sammenlignet med nivået i 1990.

- Målselv kommune må i arbeidet med ny arealplan sette seg mål og utarbeide strategier for at areal brukes mest mulig bærekraftig og at det gir nøytral og positiv effekt for klima.

#### 7.4 Miljø

Norge har satt 24 mål for miljøet. Det er fordelt på områdene forurensning, naturmangfold, kulturminner og kulturmiljø, friluftsliv, klima, og polarområdene.

#### 7.5 Forurensning

Målselv kommune har vedtatt at vi skal være en plastfri kommune. Det jobbes med å redusere bruk av hjelpemidler som er produsert av plast for å redusere mengden avfall og klimaavtrykket. I høst byttet kommunen ut store deler av bilparken fra fossilt brenselssystem til elbiler av samme årsak.

Vanndirektivet skal fremme en helhetlig vannforvaltning med utgangspunkt i den økologiske tilstanden i ferskvann, kystvann og grunnvann. De fleste vassdrag i Målselv er i god tilstand. Det er viktig å ha fokus på godt drikkevann og at avløpsvann ikke er på avveie.

Målselv kommune har behov for flere bygninger innenfor ulike sektorer. Det er bærekraftig og positivt for klima å gjenbruke bygninger framfor å bygge nytt.

- Ha fortsatt fokus på å redusere forurensning og sikre god vannkvalitet.
- Ha fokus på lave klimagassutslipp i forbindelse med byggeprosjekter i kommunen.

#### 7.6 Natur og naturmangfold

Naturmangfoldloven har som formålsbestemmelser å ta vare på naturen gjennom bærekraftig bruk og vern, slik at den gir grunnlag for menneskenes virksomhet, kultur, helse og trivsel. I Målselv har naturen en viktig plass både i form av bosettingsmønster, næringsinteresser, friluftsliv, rekreasjon og folkehelse.

- Avklare hvordan naturmangfoldet skal vektas i arbeidet med kommuneplanens arealdel og videreføres i arbeidet med kommunedelplan for naturmangfold.

#### 7.7 Kulturminner og kulturmiljø

Målselv kommune har vedtatt en kulturminneplan som beskriver kulturminner og kulturmiljøer av stor og særlig interesse. Deler av Målselv kommune er registrert som kulturhistorisk landskap av nasjonal interesse.

- I forbindelse med rullering av kommuneplanens arealdel skal kulturminner og kulturmiljøer ivaretas.
- Det må vurderes om det skal gis føringer for arealbruk i området satt av til kulturhistorisk landskap av nasjonal interesse.

## 7.8 Friluftsliv

Målselv kommune har store muligheter til friluftsliv, både organisert og uorganisert. Det er attraktivt å ferdes i naturen. I enkelte områder er det stor slitasje etter menneskelig aktivitet. Alle må ta sitt ansvar for sporløs ferdsel og utøve et friluftsliv med lavest mulig miljøavtrykk.

- Hensynet til natur og miljø må ivaretas ved å avsette og tilrettelegge arealer som skal forbeholdes informasjon, parkeringsplasser, renovasjon og toaletter.
- Fokus på å forebygge slitasje på natur gjennom planlagt besøksforvaltning.
- Målselv kommune jobber videre med å utrede områder som kan tilrettelegges for statlig sikrede friluftsområder og formål.

## 7.9 Rekreasjonsløyper for snøskuter

Målselv kommune har over flere år hatt et stort press på motorferdsel i utmark, både dispensasjon for kjøring til private hytter og funksjonshemmede. Tidligere isfiskeløyper er nå vedtatt omgjort til felles rekreasjonsløyper og kommunen har totalt 6 rekreasjonsløyper.

Målselv kommune jobber for sammenbindinger av rekreasjonsløyper og utvidelse av nye rekreasjonsløyper ihht varslet oppstart fase 2 og 3.

- Målselv kommune ser på muligheten for å tilrettelegge for nye felles rekreasjonsløyper.

## 7.10 Nasjonalparkkommune

Målselv kommune skal ha fokus på rollen som nasjonalparkkommune, utnytte de mulighetene dette gir kommunen på en positiv måte, og være tilrettelegger for bærekraftig bruk av våre naturområder.

## 7.11 Næring

Målselv har mange ulike næringsetableringer. Det er et viktig fortrinn for kommunen. Ulike næringer har ulike behov for areal. Spennet kan vises ved reindriftsnæringen som er avhengig av store arealer og bredt naturgrunnlag, mens nettbutikker for eksempel kan driftes på mindre innendørsareal, gjerne med fjernlager andre steder i verden.

Byggeklare tomter til næringsformål er et viktig konkurransefortrinn og kan være avgjørende for etablering eller ikke.

Næringsutvikling er avhengig av eksisterende og nye etablerere sitt engasjement, og deres behov for rimelige arealer med tilhørende infrastruktur.

Som utviklingsaktør må Målselv kommune legge til rette for næringsetablering og boligbygging knyttet til lokalsentrene der det kan være vanskelig for private å ta utgiftene. Kommunestyret har vedtatt å kjøpe arealer forbeholdt næring.

- Målselv kommune vil ved rullering av kommuneplanens arealdel sette av nye arealer til fremtidig næringsetablering og næringsutvikling.

### 7.12 Reiseliv

Bardufoss lufthavn er et naturlig ankomststed for mange reisende til Målselv og Midt-Troms. Det bør jobbes for en forbedring av offentlig transport til/fra lufthavna.

Reiseliv har en betydelig sysselsettingseffekt, og er en viktig nasjonal “eksportnæring”. Målselv har gode fortrinn for å styrke reiselivs-næringen som følge av sentral beliggenhet og gode kommunikasjoner, gode opplevelsestilbud og et rikt naturgrunnlag.

Målselv kommune har satt av områder til reiseliv, blant annet ved Målselv Fjellandsby, Målselvfossen og på Målsnes.

Reiselivet er i vekst og utvikling og tilrettelegging både til anlegg og aktivitet er viktig. For å skjerme enkelte naturområder er det formålstjenlig å tilrettelegge noen steder, slik at trafikk og bruk kanaliseres til områder hvor vi ønsker aktivitet. Det synes viktig både i forhold til generell bruk (allmenn ferdsel) og for større arrangementer og kommersiell virksomhet.

- Behov for etablering av nye områder eller utvidelse av eksisterende anlegg til reiseliv, må spilles inn ved revisjon av arealplanen.
- Etablere steder i Målselv hvor man kan få informasjon og kunnskap om særegne forhold ved/i Målselv natur- og villmark.

### 7.13 Landbruk

Målselv er en stor landbrukskommune med aktiv drift i jordbruk, skogbruk og gartneri. Det bygges nye driftsbygninger og ungdommer satser på jordbruket som arbeidsplass. Et stort antall gårdbrukere har sluttet i jordbruksnæringa i løpet av de siste 25 årene nasjonalt, regionalt og i Målselv. Matproduksjon er en samfunnskritisk oppgave.

Skogressursene i Målselv er stor og viktig. Vi har barskog som nyttes til bygningsmateriale og vi har lauvskog som nyttes til flis og ved. Skog som er i god vekst binder CO<sub>2</sub>.

Ressursene på gårdene kan i stor grad nyttes til biodrivstoff, biobrensel og solenergi.

- Det er viktig å opprettholde og utvikle de gårdsbrukene som er i drift i dag og kjerneområder for landbruk må derfor i liten grad nedbygges. Omdisponering av dyrka og dyrkbar jord skal vurderes strengt.
- Aktivt skogbruk i Målselv har stor positiv betydning for klimaregnskapet. Det må vektas i arbeidet med ny arealdel.
- Styrke kommunens landbruksrettede arbeid
- Kjerneområdet for de store rovdyrene må reduseres

### 7.14 Fiske i sjø, vassdrag og vann

Kystsoneplan for Midt- og Sør-Troms ivaretar og regulerer arealbruk i kommunens sjønære områder. Målselva er lakseførende vassdrag, og Takvatn og Rostavatn er attraktive områder for småskala næringsetablering og sportsfiske.

- Arealbehov og formål må spilles inn i forbindelse med rullering av arealdelen.

### 7.15 Reindrift

Reindrifta er en arealkrevende næring. Målselv kommune skal ivareta og tilrettelegge for utvikling av samisk næring og kultur gjennom tilgang til utmarksarealer som gir vekst og utviklingsmuligheter i tråd med næringen sine behov.

Forslag:

- Regional plan for reindrift må hensyntas i revisjon av arealdelen.

### 7.16 Bolig

Det skal være attraktivt å bo i Målselv enten en bor sentralt på Bardufoss, i tettstedene eller i utkantstrøkene. Alle deler av kommunen skal ha et tilbud om boligbygging, enten i regulerte felt eller i LNFR- områder. Det skal være tomter til alle, i ulike størrelser og beliggenhet, som tilfredsstillende boligbyggernes behov.

Målselv har behov for å utarbeide en boligutviklingsplan.

#### 7.16.1 Dispensasjoner fra LNFR: (Landbruks-, natur-, frilufts-, og reindriftsområder)

Målselv kommune ønsker å kunne tilrettelegge for levende bygder hvor det gis mulighet for spredt boligbygging i LNFR-områder. Dyrka eller dyrkbar mark må ikke nedbygges. Av hensyn til naturmangfoldet skal naturområder som myr/våtmark, kulturlandskap og kulturminner gis vern. Det tillates ikke tiltak i områder med usikker byggegrunn (skred, leire, flom og havnivåstigning). Boliger skal ha tilfredsstillende vann- og avløpsløsninger.

#### 7.16.2 Fortette og videreutvikle tettstedene:

Ny boligbebyggelse skal primært lokaliseres i tilknytning til eksisterende tettsteder for å styrke og fortette disse. Boligene skal legges rundt etablerte bomiljøer med infrastruktur i tråd med Statlig planretningslinje for samordnet bolig-, areal-, og transportplanlegging.

På denne måten skal kommunen bidra til å gi alle på boligmarkedet et tilbud av forskjellige boligtyper og boformer på ulike nivåer slik at alle kan få mulighet til egen eid bolig.

Tilrettelegging av attraktive boligtomter/boenheter vil kunne føre til at pendlingen inn til kommunen snur til tilflytting.

Tilrettelegge for utvikling og økning av boenheter på leiemarkedet for å sivile og militære tilflyttere og pendlere.

- Målselv kommune skal bidra til å tilrettelegge areal for byggeklare boligtomter rundt eksisterende tettsteder.

### 7.17 Fritidsbebyggelse

Bestemmelsene i gjeldende arealdel åpner ikke for ny fritidsbebyggelse i LNFR-områdene i Målselv kommune. I prosessen med gjeldende arealdel ble behovet for fritidstomter vurdert og behovet for framtidige fritidstomter anses være dekket med de hyttefeltene som i dag er vedtatt regulert.

Dagen utfordring: Vilkår for ny spredt fritidsbebyggelse er at etableringen skal være i nær tilknytning til de offentlige veiene/stamveinettet og på sikker byggegrunn. Etableringen må

være en fortetting av et allerede utbygd område og utbyggingen må ikke berøre dyrket eller dyrkbar mark, viktige naturtyper og arter av nasjonal forvaltingsinteresse, kulturminner eller kulturmiljøer.

- I forbindelse med rullering av arealplanen må det vurderes mulighet til etablering av ny spredt fritidsbebyggelse i LNFR områdene etter konkrete innspill fra grunneiere.

#### 7.18 Infrastruktur (vei, gang/sykkelvei, jernbane, ny innfartsvei, fiber, vann, avløp og strøm)

Målselv er en stor kommune med spredt bebyggelse. Kommunen er tjenesteleverandør på infrastruktur til innbyggerne, fritidsbeboere og næringsaktører. Det er stort behov for vedlikehold, oppgradering og utbygging.

Relevante kommunedelplaner og handlingsprogram som omhandler infrastruktur gir direkte styring til arbeidet med arealdelen. Som eksempel nevnes plan for utbygging av fiber, hovedplan vei, hovedplan vann, hovedplan avløp og trafikksikkerhetsplan.

Nord- Norgebanen og innfartsvei til Tromsø styres av nasjonal transportplan (NTP). Eventuelle trasevalg kan ikke kartfestes før det tidligst foreligger vedtak om at prosjektene skal inn i NTP.

- Målselv kommune skal følge opp trafikksikkerhetsplanen og arbeidet med bygging av gang og sykkelveier. Arealer må avsettes til formål gang- og sykkelvei, busslommer, farlige veikryss med mer.
- Avsette areal til jernbane og jernbanestasjon

#### 7.19 Forsvar

Forsvaret er en viktig nasjonal aktør, med behov for areal til bygg og anlegg, logistikk og til øvingsvirksomhet. Variert topografi i kommunen gjør at arealene her er egnet som øvingsarena, både for nasjonale og allierte styrker. Forsvarets tilstedeværelse og aktivitet gir grunnlag for lokal verdiskaping.

- Forsvarets behov for areal til utvikling av infrastruktur og øving fremmes gjennom arbeide med revidering av arealdelen.



## 8 Geografisk inndelte satsingsområder

Kommuneplanens samfunnsdel i Målselv kommune skal være konkret og målbar. I kommunen er det 7 barneskoler fordelt på 5 kretser. Nedunder skisseres politiske ambisjoner for hver krets basert på politiske diskusjoner, tidligere utredninger og innspill i fra folkemøtene.

### 8.1 Bardufoss

Bardufoss defineres til å være aksene Andslimoen – Bardu grense og er byen vår. Fagerlidal skole, Sameskolen i Troms og Bardufoss ungdomsskole er lokalisert innenfor bygrensene.

Kommunen har følgende satsingsområder for Bardufoss:

- Videreutvikle byen med å tilrettelegge for videre vekst
- Ha et særlig fokus på fortetting mellom Bardufoss sentrum og Andslimoen
- Utarbeide eget handlingsprogram for sentrum med konkrete mål, satsingsområder og tidsfrister basert på Stedsutvikling Bardufoss
- Ha fokus på boligbygging og tilgangen på ulike boligkategorier
- Tilrettelegge for frivilligheten
- Tilrettelegge og utvikle Rustahøgda inkludert Bardufosshallen
- Tilrettelegge for næringsdrivende (eksisterende og nyetableringer)
- Tilrettelegge for aktivitet knyttet til Bardufoss lufthavn
- Tilrettelegge for utdanningssektoren (videregående og universitetsmiljøer)
- Bygge ut gang- og sykkelveger/fortau i tilknytning til boligområder etter prioriteringene i Trafikksikkerhetsplanen
- Tilrettelegge for etablering av Arena Utmark
- Tilrettelegge for næringsarealer til industri
- Tilrettelegge for næringsarealer til handel

### 8.2 Nerbygda

Olsborg skole er lokalskolen til Nerbygda. Eleven bor i fra Velta til Målsnes, Balsfjord grenser og til Moen. Ungdomsskoleelevene går på Bardufoss ungdomsskole.

Kommunen har følgende lokale satsingsområder for Nerbygda:

- Tilrettelegge for boligbygging
- Tilrettelegge for frivilligheten
- Jobbe for oppgradering av Moen stadion
- Tilrettelegge for næringsdrivende (eksisterende og nyetableringer)
- Tilrettelegge og utvikle Høgtun kulturklynge
- Jobbe aktivt for trafikksikring for kryss E6 – fylkesveg 854
- Tilrettelegge for gang- og sykkelveg i Olsborg sentrum etter prioriteringene i Trafikksikkerhetsplanen
- Jobbe for opprusting av fylkes- og kommunale veger
- Videreutbygging av gang- og sykkelveger
- Jobbe for etablering av sykkelbro Fredriksberg – Veltamoen
- Sikre høyhastighets bredbåndsteknologi til områder som ikke har tilbudet allerede

### 8.3 Karlstad

Karlstad oppvekstsenter har elever i fra Rossvoll, Karlstad, Kjerresnes og til Senja grenser. Ungdomsskoleelevene går på Bardufoss ungdomsskole.

Kommunen har følgende lokale satsingsområder for Karlstad:

- Tilrettelegge for boligbygging
- Tilrettelegge for frivilligheten
- Tilrettelegge for næringsdrivende (eksisterende og nyetableringer)
- Vurdere mulighetene for utbygging av offentlig vann- og avløp
- Tilrettelegge for gang- og sykkelveger etter prioriteringene i Trafikksikkerhetsplanen
- Jobbe for å få realisert Karlstadbrua

### 8.4 Mellebygd

Mellebygd har Rundhaug som sentrum. Elevene bor på strekningen mellom Utby, Istindlia, Nymoen og Alapmoen i tillegg til Kirkesdalen. Ungdomsskoleelevene går på Bardufoss ungdomsskole.

Kommunen har følgende lokale satsingsområder for Mellebygd:

- Tilrettelegge for boligbygging
- Tilrettelegge for frivilligheten
- Tilrettelegge for et levende sentrum
- Tilrettelegge for næringsdrivende (eksisterende og nyetableringer) herunder Målselv Fjellandsby og Målselvfossen
- Tilrettelegge for gang- og sykkelveger etter prioriteringene i Trafikksikkerhetsplanen

### 8.5 Øverbygd

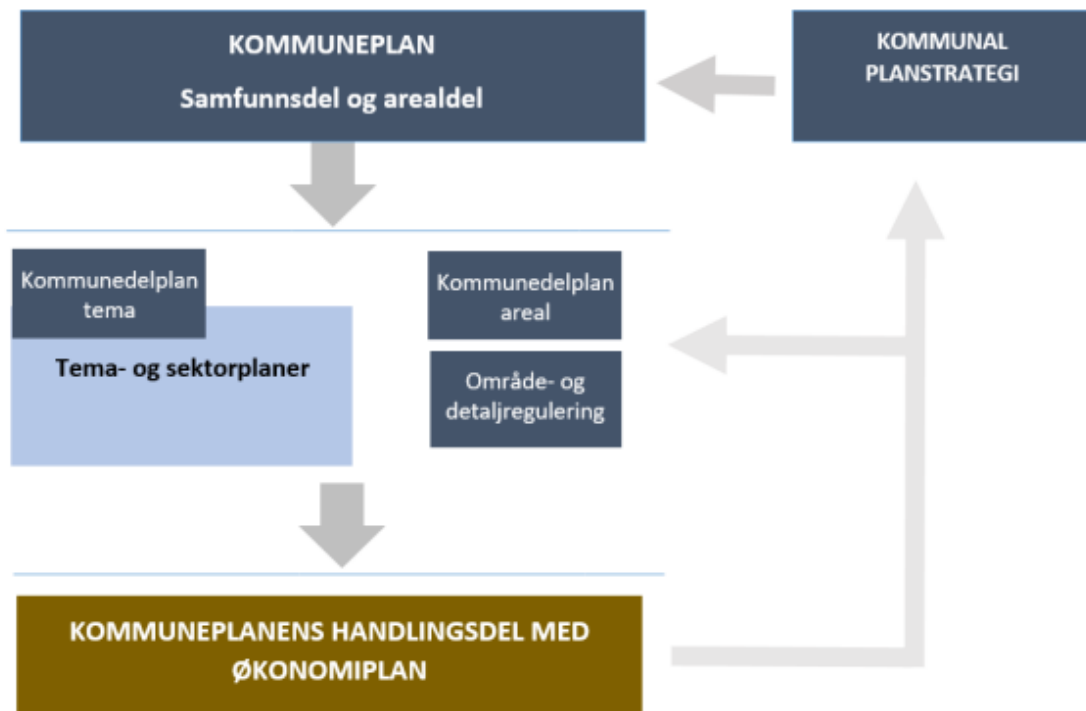
I Øverbygd er det to skoler med 1-10-tilbud: Bjørkeng oppvekstsenter og Øvergård montessoriskole som er en privatskole. Øverbygd, Holt, Rostadalen og Dividalen hører til Øverbygd. Balsfjord kommune kjøper skoleplasser til elever som bor nært kommunegrensa.

Kommunen har følgende lokale satsingsområder for Øverbygd:

- Ha fokus på attraktive boligområder med tilgang på ulike boligkategorier
- Tilrettelegge for frivilligheten
- Ferdigstille planlagt utbygging av Gimlehallen
- Tilrettelegge for næringsdrivende (eksisterende og nyetableringer)
- Tilrettelegge for gang- og sykkelveger etter prioriteringene i Trafikksikkerhetsplanen
- Ivareta mulighetene knyttet til Dividalen nasjonalpark og merkevaren Norges nasjonalparkkommune, og videreutvikle tettstedet Øverbygd i tråd med kommunens forpliktelse i forbindelse med etablering av kommunen som nasjonalparkkommune
- Sikre høyhastighets bredbåndsteknologi til områder som ikke har tilbudet allerede
- Tilrettelegge for fremtidig vekst og satsing på Forsvaret

## 9 Oppfølging/ bruk av kommuneplanen

Kommuneplanen er det overordnede dokumentet i kommunens plansystem. Det betyr at alle andre planer skal bygge på denne. Ved behov kan kommuneplanens mål konkretiseres og eventuelt utdypes gjennom målbare mål og tiltak i kommunedelplaner eller temaplaner.



Figur 3 Forenklet oversikt over det kommunale plansystemet

Kommuneplanens handlingsdel vil sammen med økonomiplanen danne grunnlag for årsplan og –budsjett for sektorene. Ved årets slutt vil måloppnåelsen evalueres og rapporteres gjennom årsmelding og årsregnskap.

