

Oppsummering - folkemøte Karlstad 10. oktober

Skriftlige innspill er lagt inn i tematabellene under.

Boligutvikling

1.Områder for framtidig boligbygging – **B**

2.Områder med potensialet for fortetting av boliger – **FB**

Punkt på kartet	Kommentar fra innbyggere
1.B Boligutbygging	Gruppe 1: Boligfelt. Gruppe 2: ” boligfelt i Kalstad”, åpne for ops (offentlig/privat/samarbeid) for bygging av eldrebolig
2.FB Boligområde	Kalstad boligfelt Gruppe 3: Boligfelt –grendefelt Karlstad
3.FB seniorbolig	Gruppe 1: Kommunal prosess på gamle hus Gruppe 2: Ops for bygging av eldreboliger på Karlstad. Gruppe 3: Rund
8.B 9.B 10.B	Gruppe 6: Det er sjeldent det er hus til leie på Karlstad, og tidvis stor etterspørsel. 1) Øvre Rosvoll 2) Sentralt på Karlstad 3) langs Nyjord veien 4) sommerbakken
5.B: Bolig	Gruppe 2: Muligjoring boligetablering Karlstad ned mot grense Senja kommune.
6.B: Seniorboliger	
7.B: Omsorgsboliger	Rundmøkrysset omsorgsboliger boligfelt 200m fra krysset. Men, mangler vann.
	Gruppe 4: Vi ser at å utvikle eksisterende områder på Rosvoll og Karlstad er perfekt for formålet. Kanskje billigere å bygge i disse områdene da det ikke er vanskelige grunnarbeid.
	Gruppe 5: <ul style="list-style-type: none">- Boligfelt på Karlstad - Nærhet til oppvekstsentre- Boliger/ felt/tomter nær Finnsnes/ Senja-Måselv grense- Avløp i hele nedre Måselv - Rosvoll/fagerfjell- Kommunalt vann fagerfjell

Kultur- og fritidsaktiviteter

1. Områder viktige for kultur- og fritidsaktivitet – F

2. Nye områder som bør settes av til kultur- og fritidsaktivitet – NF

Punkt på kartet	Kommentar fra innbyggere
1.F Kultur/fritid	<p><i>Gruppe 1: Båtplass/Strand</i></p> <p><i>Gruppe 2: Opprettholde etablerte fritidstilbud tilknyttet Karlstad oppvekstsenter og gjerne videreutvikle det, vinter som sommer.</i></p> <ul style="list-style-type: none"> - <i>Strømsstøtte utgifter til lys løype, støtte utgifter løypekjøring ski Karlstad-Møllerhaug</i> <p><i>Gruppe 4:</i></p> <ul style="list-style-type: none"> - <i>Grendehusene er utrolig viktig vi ser at dette kunne fått støtte fra kommunen</i> - <i>Skolen</i> - <i>Holmsætergruva - crossbane</i> <p><i>Gruppe 5:</i></p> <p><i>F:</i></p> <ul style="list-style-type: none"> - <i>Karlstad oppvekstsenter sentralt i skolekretsen. Byggene må brukes</i> - <i>Motorkrossbane Karlstad</i> - <i>Scooterløype</i> <p><i>Gruppe 6:</i></p> <p><i>F: 3 Gamlebilcrossbane må gjøres til motorcross for barn og ungdom. Oppgradering av oppvekstsenteret. Ute areal, sykkelbane, ruste opp fotballbanen.</i></p>
2.F/NF	<p><i>Gruppe 2: Få til det vir har til å virke og vare. Etablere gamekvelder på Karlstad oppvekstsenter</i></p> <p><i>Gruppe 4:</i></p> <ul style="list-style-type: none"> - <i>Scooterløypa - sammenbinding.</i> - <i>Rørgress bakken / Karlstad skole, lage til et anlegg m/gapahuk m.m</i>
	<p><i>Gruppe 6</i></p> <p><i>NF: Offentlig scooterløype</i></p>
	<p><i>Gruppe 5</i></p> <p><i>NF:</i></p> <ul style="list-style-type: none"> - <i>Vi har områder, må få lov til å bruke områder.</i>

Næringsutvikling

1. *Næringer som kan "løfte" Målselv som næringskommune*
2. *Steder/arealer som egner seg til industri- og næringsformål - IN*

Punkt på kartet	Kommentar fra innbyggere
1.Næringsutvikling	<p><i>Gruppe2: Blå lapp nr8. Stranda under rorbuer-bygge overnatting fasiliteter, (rorbuer/lano etc) For fiskecamp kjernes</i></p> <ul style="list-style-type: none"> - <i>Utvikle fiskemuligheter ved fiskecamp kjernesbygge "rorbuer".</i> <p><i>Gruppe 4:</i></p> <ul style="list-style-type: none"> - <i>Opprettholde jordbruket,</i> - <i>reiseliv, opplevelse og tretoppløype.</i> - <i>Selvbetjente butikker i utkantstrøk</i> - <i>Ikke datasenter!!</i> <p><i>Gruppe 6: Tilrettelegge for reiseliv, blant annet overnatting Pizzabar, Karlstad brua</i></p>
2.Næring: Landbruk	<p><i>Blå lap nr 7: Forhindre ytterligere nedlegging av primærnæring(landbruk).</i></p>
	<p>Gruppe 3:</p> <ul style="list-style-type: none"> - <i>Myra Gårdstiske</i> - <i>Landbruket i store deler av området</i> - <i>Industri område øvre Rossvoll områder ved holmen betong</i> - <i>Naturresevat mulig for fugletitting</i>
	<p>Gruppe 4: <i>IN: Rossvoll, bak Målselvmaskin, Andslimoen, Lians videre der.</i></p>
	<p>Gruppe 5:</p> <ul style="list-style-type: none"> - <i>Plassering av eksisterende industri hindrer utvikling da tilstøtende areal er disponert til annet.</i> - <i>Frigjør areal til utvikling bør kommunen bidra til</i> - <i>Videreutvikle Bardufoss flyplass – viktig</i>

Samfunnssikkerhet og beredskap






1. Områder utsatt for overvann (O) eller naturfare; skred, ras og flom (N)

2. Områder med potensial for økt matproduksjon

Punkt på kartet	Kommentar fra innbyggere
1. N: Sikkerhet	Gruppe 2: Blå lap nr9. Muligheter for analysering; ras opp i bygda – realisere bygning av Karlstad brua over Målselv
2.M: Sikkerhet vann	Gruppe 2: Lap nr 10. Kommunal vanntilgang, matproduksjon hvis flom/ras/tørke i prisavtale brønn. Landbruk
3.N: gang og sykkelvei	Forlengelse av gang og sykkelvei fagerfjell
4.N Kvikkleire i Bjelma,	Kvikkleir, fagerfjell/ holmen, snør rasfare i fagerfjell - Karlstad brua må bygges om beredskapsmessig
	Gruppe 6: N: Kjerrenes, leirskred, langs Morten elva, samme Sandbakken, langs Bjelma leirskred M: Områder i bruk jordbruksareal som ligger brakk
	Gruppe 5: O/N: Elveforbygning fra Karlstad (Elvesta) og nedover til utløpet av Bjelma samt forbi utvikling, - store mengder Beitemark forsvinner ut Målselvforden, erosjon, årlig!! M: Meget høy grunnvannstand - Ved tømning må alt tas med av entreprenør. - Få på plass kommunalt avløp - Karlstad brua

Arealinnspill i kart

Forslag til arealinnspill er lagt inn i kartet etter fargekodene i tabellen under.

Arealformål	Farge
Boligutvikling:	
Kultur og fritidsaktivitet:	
Turistformål:	
Næringsutvikling:	
Naturfare og klimatilpasning:	
Forsyningssikkerhet:	