

Oppsummering – folkemøte Mellemygd 11. oktober

Skriftlige innspill er lagt inn i tematabellene under.

Boligutvikling

1.Områder for framtidig boligbygging – **B**

2.Områder med potensialet for fortetting av boliger – **FB**

Punkt på kartet	Kommentar fra innbyggere
1.FB	<i>Fremtidig boligbygging</i> <i>*nevnt av flere</i>
2.B	<i>Fortetting Lauvhaugen</i> <i>*nevnt av flere</i>
3.FB	<i>Fremtidig boligbygging Fagerhaug</i> <i>*nevnt av flere</i>
4.FB	<i>Fremtidig boligbygging – omsorgsboliger for eldre sentralt på Rundhaug – gir arbeid.</i>
5.FB	<i>Område B8 i eksisterende arealplan. Sentral beliggenhet, nærhet til offentlig V.A</i> <i>*nevnt av flere</i>
6.B	<i>Boligbygging</i>

Kultur- og fritidsaktiviteter

1.Områder viktige for kultur- og fritidsaktivitet – F

2.Nye områder som bør settes av til kultur- og fritidsaktivitet – NF

Punkt på kartet	Kommentar fra innbyggere
1.F	<i>Viktig område for kultur- og fritidsaktivitet. Viktig å ta vare på det vi har. Renovere ballbingen og grusbanen. *nevnt av flere</i>
2.NF	<i>Det bør være på skolen da dette er sentralt</i>
3.NF	<i>Det bør være på Rundhaug da dette er sentralt</i>
4.F/NF	<i>Viktig område for kultur- og fritid – ikke begrunnet Ved utvidelse av samme område kan dette utvikles med lekeparks med lokal kultur (se til Ibestad kommune). Oppgrader lysløype og forleng denne til b8</i>
5.F	<i>Viktig område for kultur- og fritid. Ubegrunnet</i>
6.F	<i>Viktig område for kultur- og fritid. Ubegrunnet</i>
7.F	<i>Viktig område for kultur- og fritid. Elveparken. Bør bygges lekeplass, utegym og skøytebane. Dette område har potensialet til å bli utviklet. *nevnt av flere</i>
8.F	<i>Viktig område for kultur- og fritid. Ubegrunnet</i>

Næringsutvikling

1. *Næringer som kan "løfte" Målselv som næringskommune*
2. *Steder/arealer som egner seg til industri- og næringsformål - IN*

Punkt på kartet	Kommentar fra innbyggere
1.IN	<i>Minikraftverk i Sagelva på Rundhaug og Granly</i>






Samfunnssikkerhet og beredskap

1. *Områder utsatt for overvann (O) eller naturfare; skred, ras og flom (N)*
2. *Områder med potensial for økt matproduksjon*

Punkt på kartet	Kommentar fra innbyggere
1.N	<i>Hele Mellombygdvei har randsoner-bebyggelse langs FV854. Stor fare for samfunnssikkerhet.</i>
2.N	<i>Naturfare, flom</i>

Arealinnspill i kart

Forslag til arealinnspill er lagt inn i kartet etter fargekodene i tabellen under.

Arealformål	Farge
Boligutvikling:	
Kultur og fritidsaktivitet:	
Turistformål:	
Næringsutvikling:	
Naturfare og klimatilpasning:	
Forsyningssikkerhet:	