

# Oppsummering – folkemøte Bardufoss 16. oktober

Skriftlige innspill er lagt inn i tematabellene under.

## Boligutvikling

1. Områder for framtidig boligbygging – **B**
2. Områder med potensialet for fortetting av boliger – **FB**

<b>Punkt på kartet</b>	<b>Kommentar fra innbyggere</b>
<b>1.B</b>	<i>Utbygging av eksisterende boligfelt – Panorama &amp; Krokbecken Nord, Øverli  *nevnt av samtlige grupper *viktig å ta vare på det som allerede er etablert</i>
<b>2.FB</b>	<i>Boligbygging– fjerne granskog</i>
<b>3.FB</b>	<i>Utvikling av lavblokk i bakkant av Heggelia for seniorboliger</i>
<b>4.FB</b>	<i>Sentrumsnære leiligheter</i>
<b>5.FB</b>	<i>Mulighet for fortetting: Slå sammen Andselv og Andslimoen – Brekke eiendom/Fagerheim</i>
<b>6.B</b>	<i>Sør for Synergiparken - ny boligbygging</i>
<b>7.B</b>	<i>Nord for Finnsund boligfelt – ny boligbygging</i>
<b>8.FB</b>	<i>Fortettet bygging i Heggelia – ledige tomter</i>
<b>9.FB</b>	<i>Boliger med parkering i fjell og tilfluktsrom</i>
<b>10.FB</b>	<i>Nytt boligfelt</i>
<b>11.FB</b>	<i>Ny vei fra rundkjøring til nytt boligfelt</i>

## Kultur- og fritidsaktiviteter

1. Områder viktige for kultur- og fritidsaktivitet – **F**
2. Nye områder som bør settes av til kultur- og fritidsaktivitet - **NF**

Punkt på kartet	Kommentar fra innbyggere
<b>1.F</b>	<i>Synergiparken – mekkeplass for motor o.l og kjøreplass. Kan brukes til padel/squash.  *Viktig at vi tar vare på de områdene som allerede eksisterer</i>
<b>2.F/NF</b>	<i>Elvepark fra sentrum ned til Målselva. Tursti for kulturvandring. Idrett, kultur og næring kan samarbeide om dette. Et viktig helseperspektiv – flere eldre skal bo hjemme lenge og alle skal ha tilgang til ikke organisert aktivitet. Samfunnet må tilrettelegge for egen og fysisk aktivitet.  *nevnt av samtlige grupper</i>
<b>3.NF</b>	<i>Bobilparkering for turister</i>
<b>4.F</b>	<i>Rustahøgda kraftsenter for idrett. Uorganisert: skatepark, terrengsykkelløype, padel/squash, skøytebane heggeliabanen  *nevnt av flere</i>
<b>5.NF</b>	<i>Hele området på rustadhøgda må settes av til idrettsanlegg.</i>
<b>6.F</b>	<i>Området nedenfor “Heggeliabakken” egner seg til sykkelpark/skatepark/BMX o.l</i>
<b>7.NF</b>	<i>Bør settes av til formål for kultur- og fritidsaktivitet</i>
<b>8.NF</b>	<i>Sykelsti Rustafjellet</i>
<b>9.NF</b>	<i>Parkering Rustafjellet. Utendørs møteplass. Fritid-/turistformål. Trenger vedlikehold</i>
<b>10.NF</b>	<i>Parkering/møteplass</i>
<b>11.NF</b>	<i>Parkering/møteplass</i>
<b>12.NF</b>	<i>Elvesti fra Andselv til Andslimoen</i>
<b>13.F</b>	<i>Istindportalen - Viktig område for fritid og kultur</i>
<b>14.F</b>	<i>Målselvfossen - Viktig område for fritid og kultur</i>

## Næringsutvikling

1. *Næringer som kan "løfte" Målselv som næringskommune*
2. *Arealer som egner seg til industri- og næringsformål - IN*

<b>Punkt på kartet</b>	<b>Kommentar fra innbyggere</b>
<b>1.Næring</b>	<i>Næringer som kan løfte kommunen: Hotell og overnatting – internatet på gamle VGS (Synergiparken) Konferanselokaler med stor kapasitet</i>
<b>2.IN</b>	<i>Synergiparken industriområde</i>
<b>3.IN</b>	<i>Andslimoen egner seg til industri  *Nevnt 2 ganger</i>
<b>4.IN</b>	<i>Bardufoss sentrum – Handel &amp; Service</i>
<b>5.IN</b>	<i>Målselvfossen - Turistnæring, kurs-konferanse</i>
<b>6.IN</b>	<i>Område som egner seg til industri</i>







## Samfunnssikkerhet og beredskap

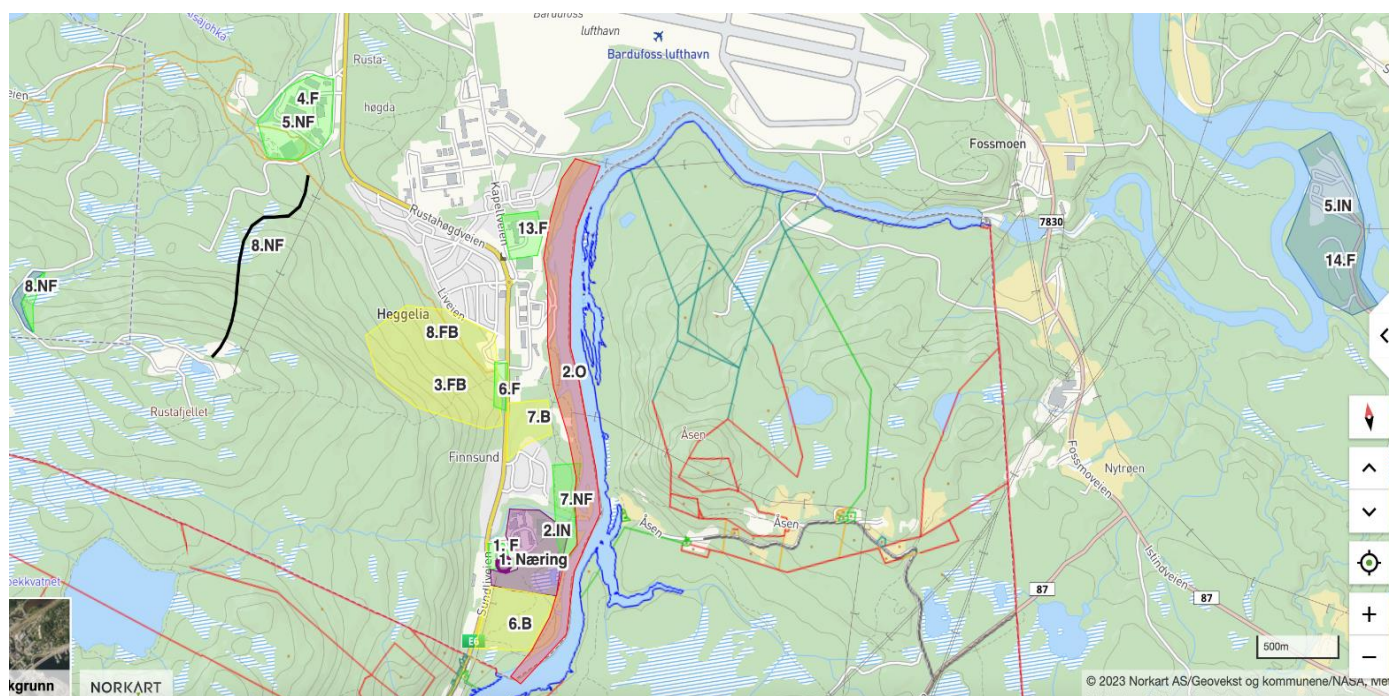
1. Områder utsatt for overvann (O) eller naturfare; skred, ras og flom (N)
2. Områder med potensial for økt matproduksjon

Punkt på kartet	Kommentar fra innbyggere
1.N	Fare for skred/ras
2.O	Fra Bardu grense til Fossmoen (Barduelva) - fare for overvann
3.N	Nylund ned mot elva – fare for skred/ras  *nevnt av flere
4.MP	Økt matproduksjon: Velta og fleskmoen - områder med potensial for økt matproduksjon
5.MP	Økt matproduksjon: Brandmoen - område med potensial for økt matproduksjon

# Arealinnspill i kart

Forslag til arealinnspill er lagt inn i kartet etter fargekodene i tabellen under.

Arealformål	Farge
<b>Boligutvikling:</b>	
<b>Kultur og fritidsaktivitet:</b>	
<b>Turistformål:</b>	
<b>Næringsutvikling:</b>	
<b>Naturfare og klimatilpasning:</b>	
<b>Forsyningsikkerhet:</b>	



Søtt etter adresse, sted eller eiendommen

