



Øverbygd Sentrum Sør - planendring

Dato: 03.01.2024



Målestokk: 1:500

Koordinatsystem: UTM 33N



Tegnforklaring

Reguleringsplan-Byggeområder (PBL1985 § 25,1.le)

-  Område for boliger med tilhørende anlegg
-  Område for offentlige bygninger (stat, fylkeskommune, k

Reguleringsplan-Offentlige trafikkområder (PBL198

-  Kjøreveg


Reguleringsplan-Spesialområder (PBL1985 § 25,1.le)

-  Privat veg
-  Parkbelte i industristøk
-  Idrettsanlegg som ikke er offentlig tilgjengelig
-  Bevaring av bygninger og anlegg

Reguleringsplan-Kombinerte formål (PBL1985 § 25,

-  Bolig/Forretning
-  Bolig/Forretning/Kontor
-  Annet kombinert formål

Reguleringsplan-Kombinerte formål (PBL1985 § 25,

-  Grense for bevaringsområde

Reguleringsplan-Felles for PBL 1985 og 2008

-  Regulerings- og bebyggelsesplanområde
-  Formålsgrense
-  Byggegrense
-  Regulert senterlinje
-  Regulert kant kjørebane
-  Målelinje/Avstandslinje
-  Avkjørsel
-  Regulerings- og bebyggelsesplan - påskrift

Bygninger

-  Taksprang Bunn
-  Bygning - Boligbygg
-  Bygning - Andre bygg
-  Takriss
-  Trapp inntil bygg, kant
-  Veranda
-  Bygningslinje
-  Taksprang
-  Mønelinje
-  Vegg frittstående