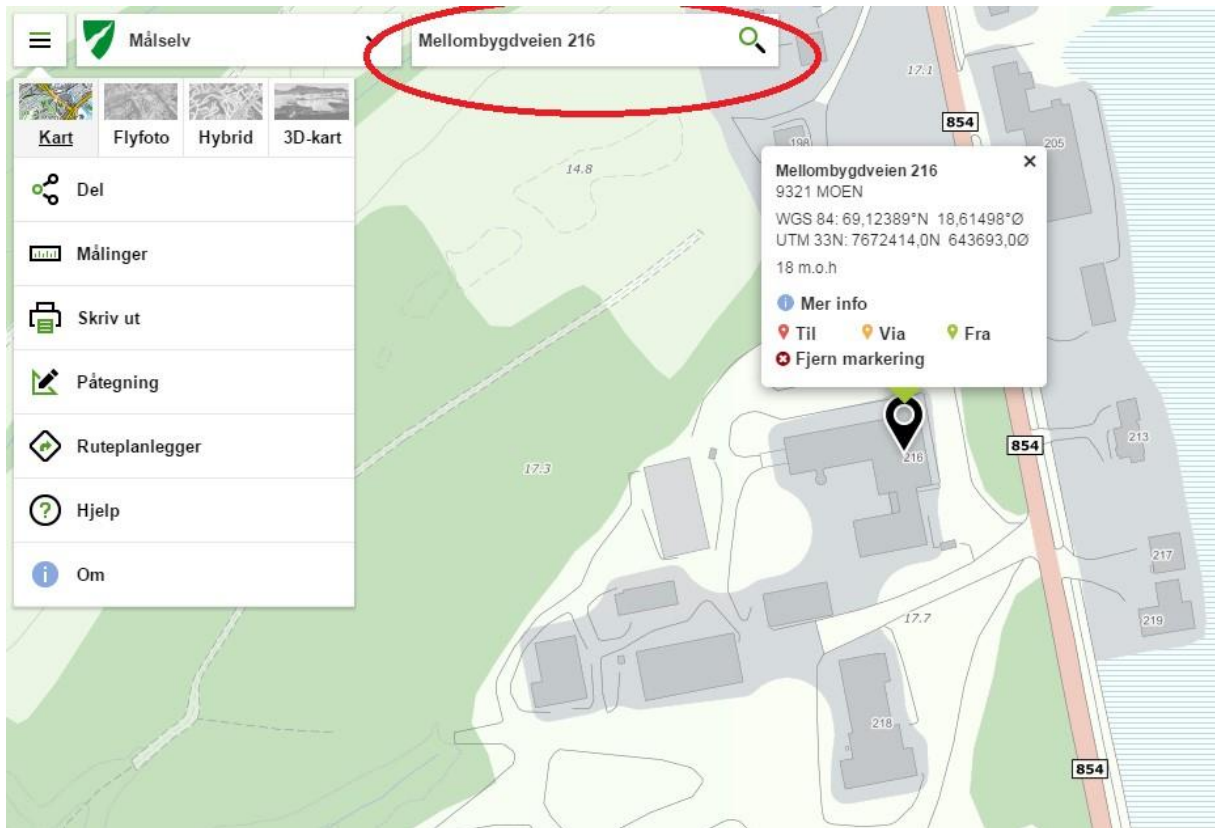
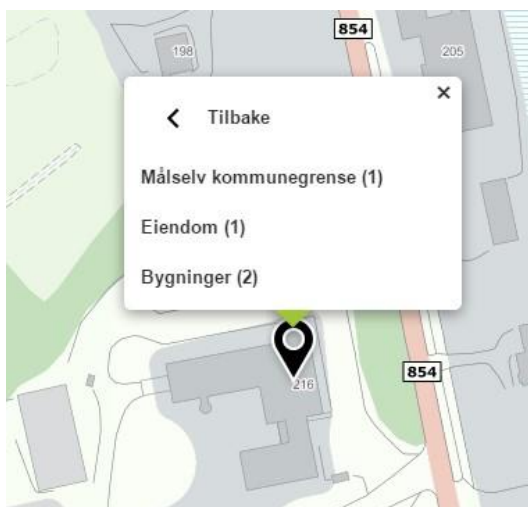


Enkel brukerveiledning i *Kommunekart*

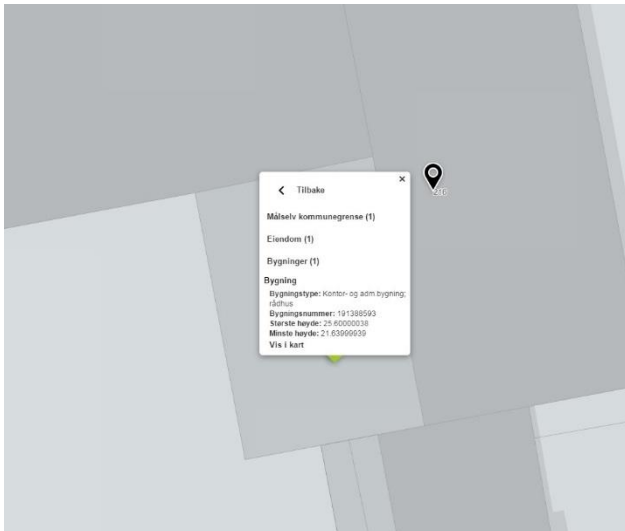
For å finne din eiendom i www.kommunekart.com, velg Målselv kommune, gå til søkefelt og skriver inn din adresse.



I bildet ser du da en svart peker og en boks med informasjon. Klikk på «mer info». Her vil du kunne klikke på «eiendom», «bygninger».



For informasjon om bygningstype, klikk først på bygningen du ønsker informasjon om, «mer info» og «bygning».



For informasjon om arealet på tomten, klikk «eiendom». For mer informasjon om eiendommen, klikk på «seeiendom».

Se eiendom
Eiendomsinformasjon

Kartverket
1924-23/81 Herredshustomta

Eiendomsinformasjon (1)

Type	Grunneieendom	areal/oppsett areal	13 747,6
Kommune	1924 Målsetv	arealmerknad	
Gårdene	23	Grunnforening	Nei
Brakser	81	Tinglyst	Ja
Festavn		Seksjonert	Nei
Seksjonnr		Har festeprnummer	Nei
Braksernr	Herredshustomta	Punktliste	Nei
Koordinater	881006,33 7698128,05 (32632)		
Kulturminne	Ikke registrert	Bekreftet grunnboksutskrift	Les ut
		Grunnbokinformasjon	Vis

Adresser (1)

Adresse	Postnummerside	Tilleggsnavn	Grunnkrets	Kirkeseig	Vålopkrets	Brukshoter med adresse
Hellømygveien 216	5321 Hoen		Hoen	Målsetv	Hoen	

Bygninger (5)

Bygningnummer	Type	Status	Safnk	Fredet	Næringsgruppe	Bygningssending
191388589	239 - Annen lagerbygning	Tatt i bruk	Nei	Nei	Off. adm. og forsvar, og trykdeordninger underlagt off. forvaltning	
191388577	239 - Annen lagerbygning	Tatt i bruk	Nei	Nei	Off. adm. og forsvar, og trykdeordninger underlagt off. forvaltning	
191388585	216 - Annen kontorbygning	Tatt i bruk	Nei	Nei	Off. adm. og forsvar, og trykdeordninger underlagt off. forvaltning	
191388593	311 - Kontor- og adm.bygning rådhus	Tatt i bruk	Nei	Nei	Off. adm. og forsvar, og trykdeordninger underlagt off. forvaltning	
300566857	239 - Annen lagerbygning	Tatt i bruk	Nei	Nei	Off. adm. og forsvar, og trykdeordninger underlagt off. forvaltning	

Tolger (1)

Type	Koordinater	Tolgeareal	Merknad
Eiendomssteig	18.61418524 69.12385928 (4326)	13 747,6	

Se eiendom er Statens kartverks nettløsning for å vise informasjon fra den nasjonale basen for eiendomsdata, bygninger og adresser - matrikkelen, og tinglyste eiere og rettigheter fra grunnboken.